

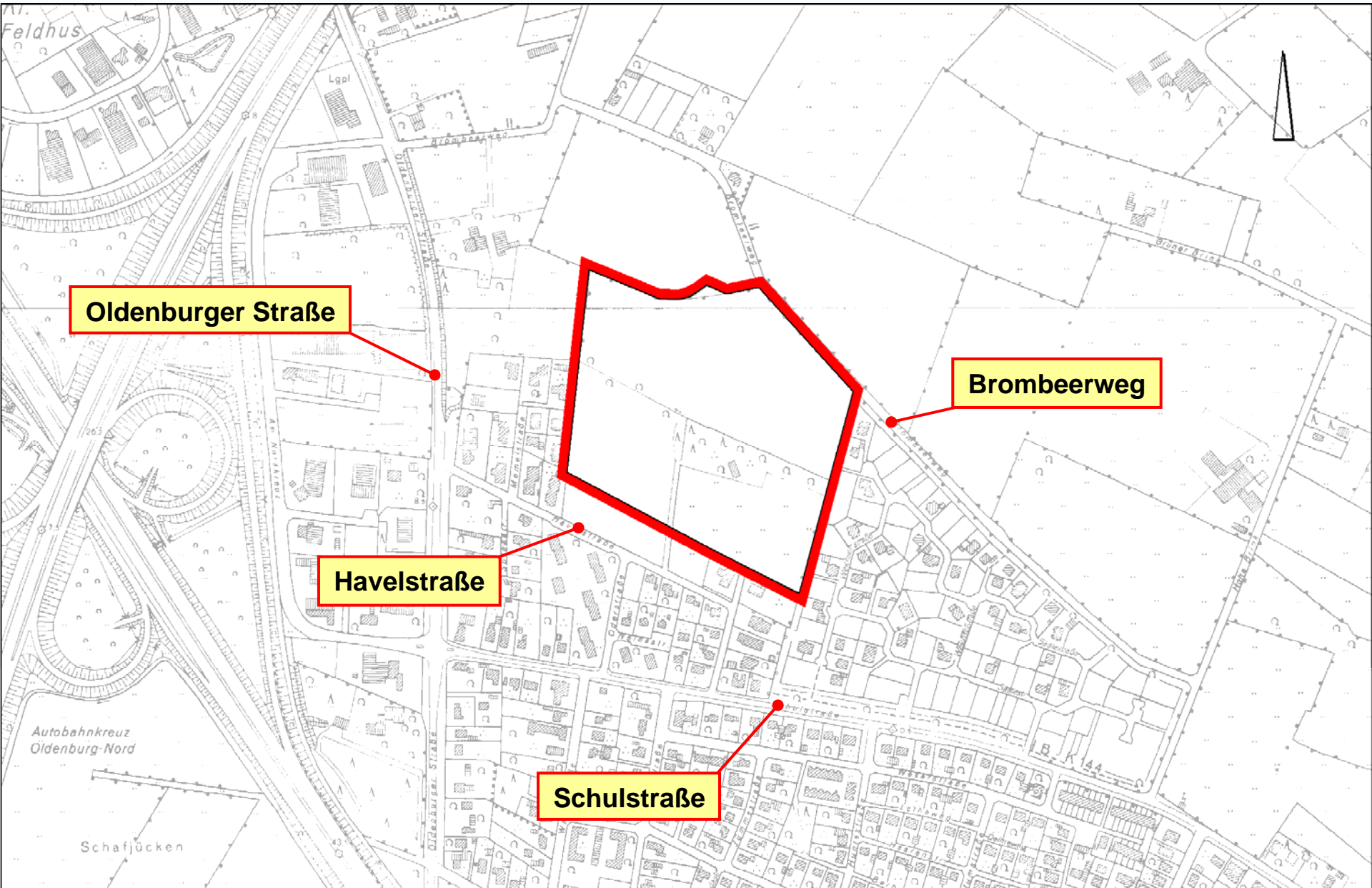


# Gemeinde Rastede

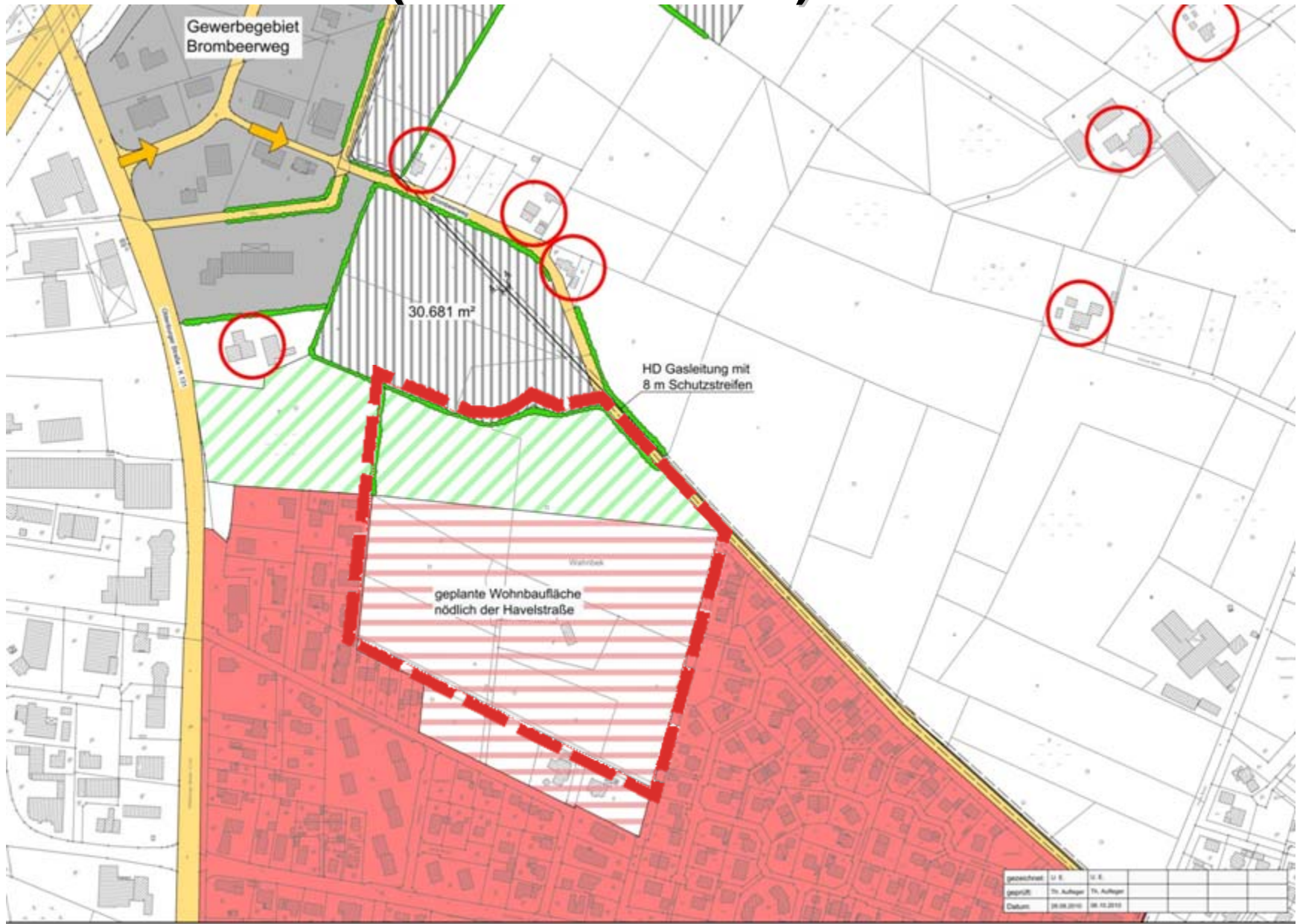
## 54. Flächennutzungsplanänderung

Ausschuss für Bau, Planung, Umwelt und Straßen am 09.01.2012

# Lageplan

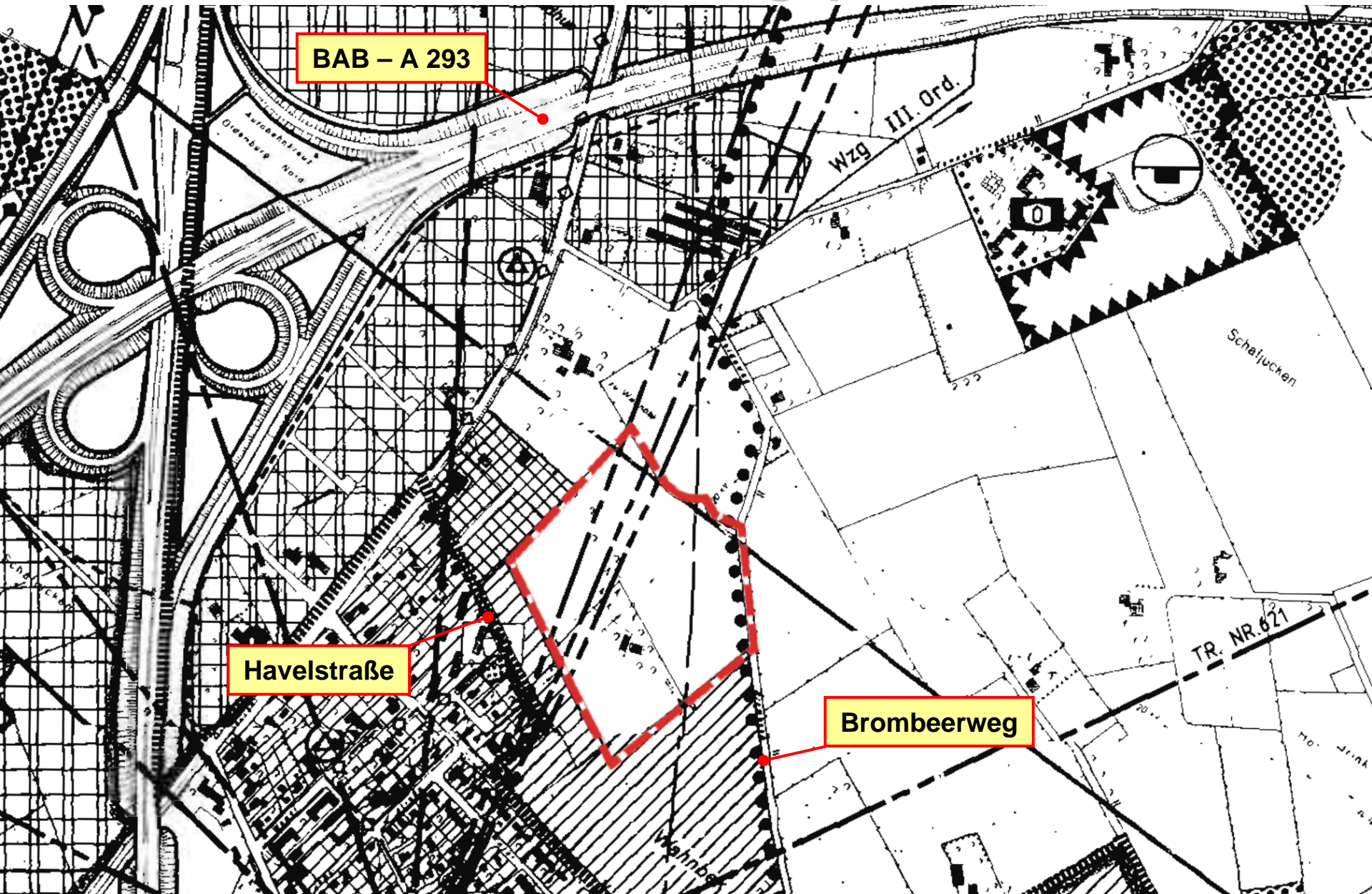
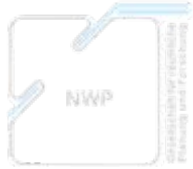


# Wohn- und Gewerbe-Entwicklungskonzept (Stand: 10/2010)





# Auszug aus dem bestehendem Flächennutzungsplan



BAB – A 293

Havelstraße

Brombeerweg

Wzg III. Ord.

Schafjucken

TR. NR. 621

# 54. Flächennutzungsplanänderung -Vorentwurf-

