Anlage 7 zur Niederschrift BauA-ö-18-06-19

RESIDENZORT RASTEDE

Erschließungsplanung für das Baugebiet

Am Dorfplatz – Bebauungsplan 111

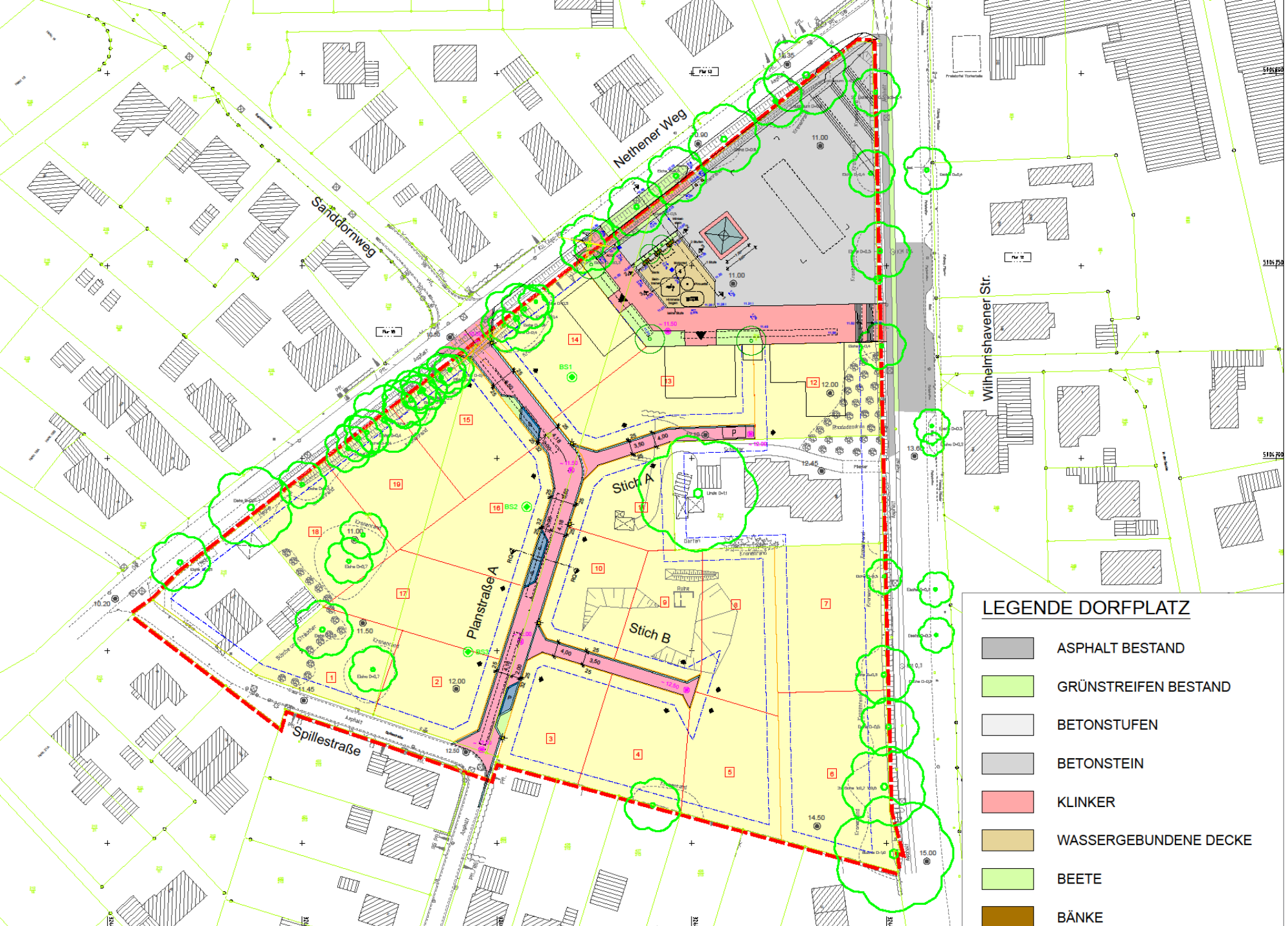
Nethener Weg
Sanddornweg
Wilhelmshavener Str.
Planstraße A
Stich A
Stich B
Spillestraße
BS1
BS2
BS3
Garten
Rasenfläche
Rhododendron
Kreuzung
Kreuzung mit Ampel
Fußgängerüberweg
Asphalt
Pflaster
Rohre
Unit D=11
Eiche D=0,7
Eiche D=0,3
Eiche D=0,4
Eiche D=0,5
Eiche D=0,6
Eiche D=0,7
Eiche D=1,0
Eiche D=1,2
Eiche D=1,4
Eiche D=1,6
Eiche D=1,8
Eiche D=2,0
Eiche D=2,2
Eiche D=2,4
Eiche D=2,6
Eiche D=2,8
Eiche D=3,0
Eiche D=3,2
Eiche D=3,4
Eiche D=3,6
Eiche D=3,8
Eiche D=4,0
Eiche D=4,2
Eiche D=4,4
Eiche D=4,6
Eiche D=4,8
Eiche

RESIDENZORT RASTEDE

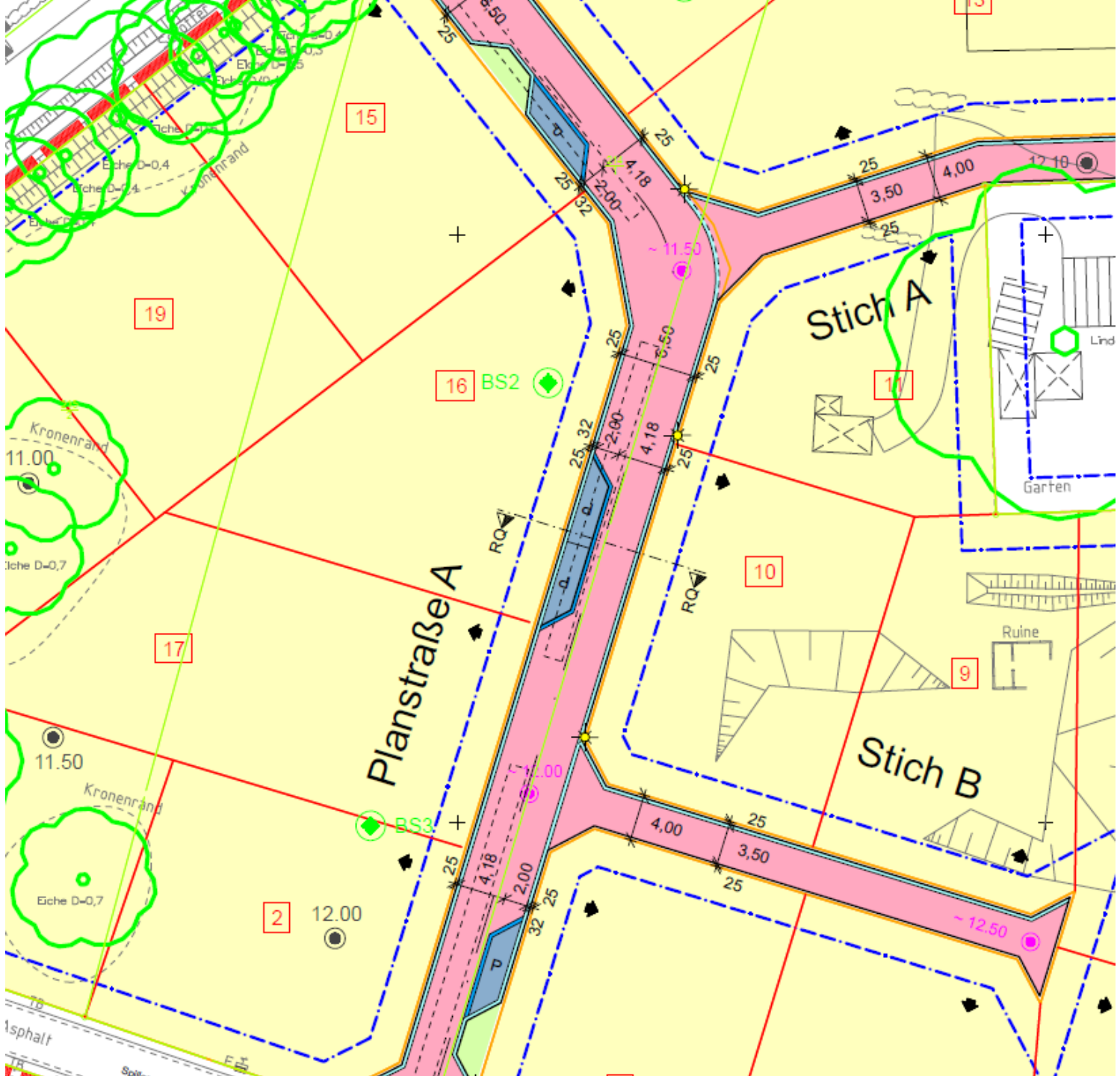

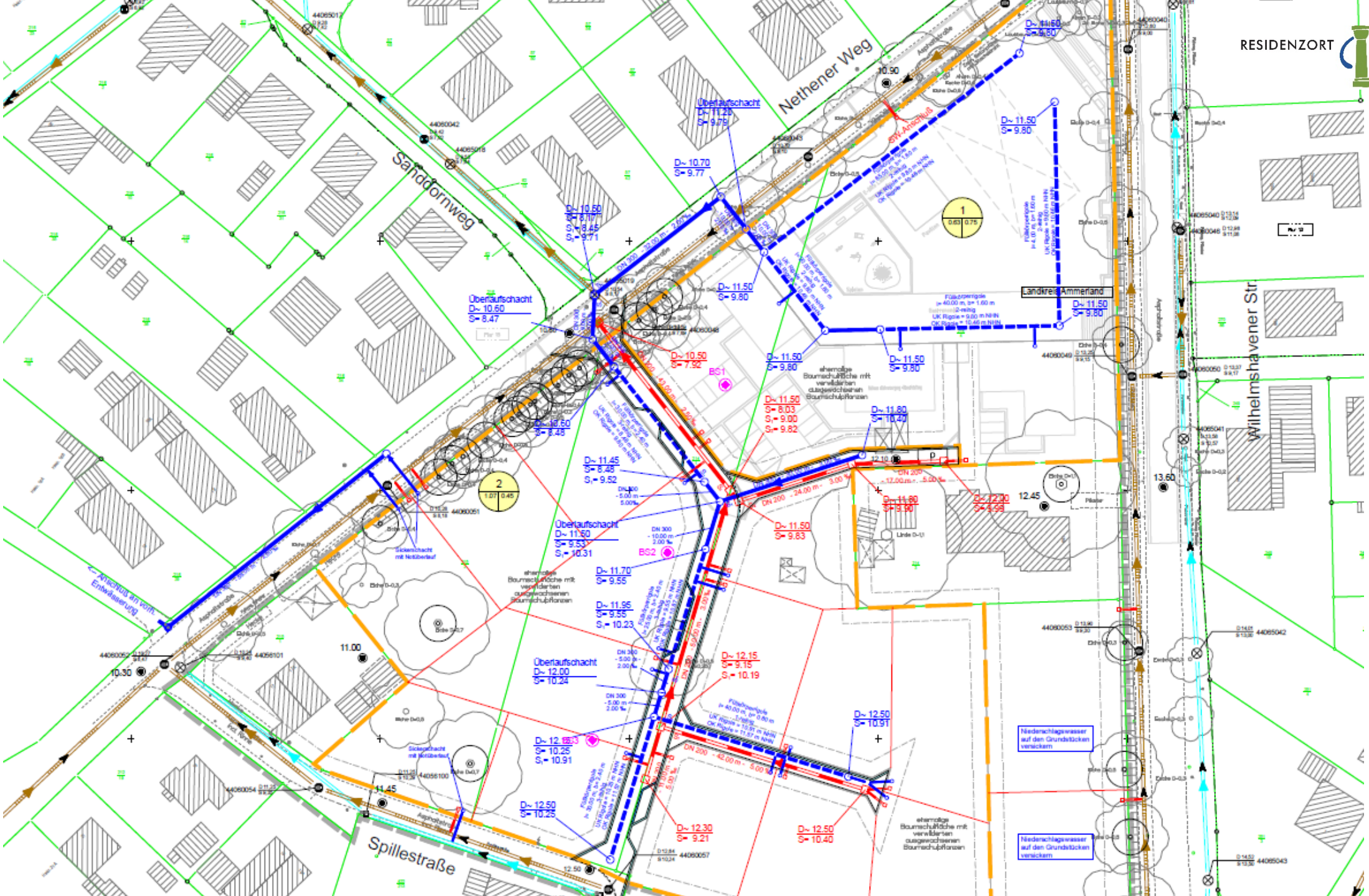
Nethener Weg
Sanddornweg
Spillestraße
Wilhelmshavener Str
Landkreis Ammerland
Überlaufschacht
D~ 11.20
S= 9.75
D~ 10.70
S= 9.77
D~ 10.60
S= 8.47
D~ 10.50
S= 7.92
D~ 11.50
S= 9.80
D~ 11.50
S= 8.03
S1= 9.00
S2= 9.82
D~ 11.80
S= 10.49
D~ 11.45
S= 8.48
S1= 9.52
D~ 11.60
S= 9.53
S1= 10.31
D~ 11.70
S= 9.55
D~ 11.96
S= 9.55
S1= 10.23
D~ 12.00
S= 10.24
D~ 12.15
S= 9.15
S1= 10.19
D~ 12.50
S= 10.91
D~ 12.50
S= 10.25
D~ 12.30
S= 9.21
D~ 12.50
S= 10.40
D~ 11.50
S= 9.83
D~ 11.80
S= 9.90
D~ 12.00
S= 9.99
BS1
BS2
Niederschlagswasser auf den Grundstücken versickern
Anschluß an vorh. Entwässerung
RESIDENZORT RASTEDE

Regelquerschnitt

Straßenquerschnitt

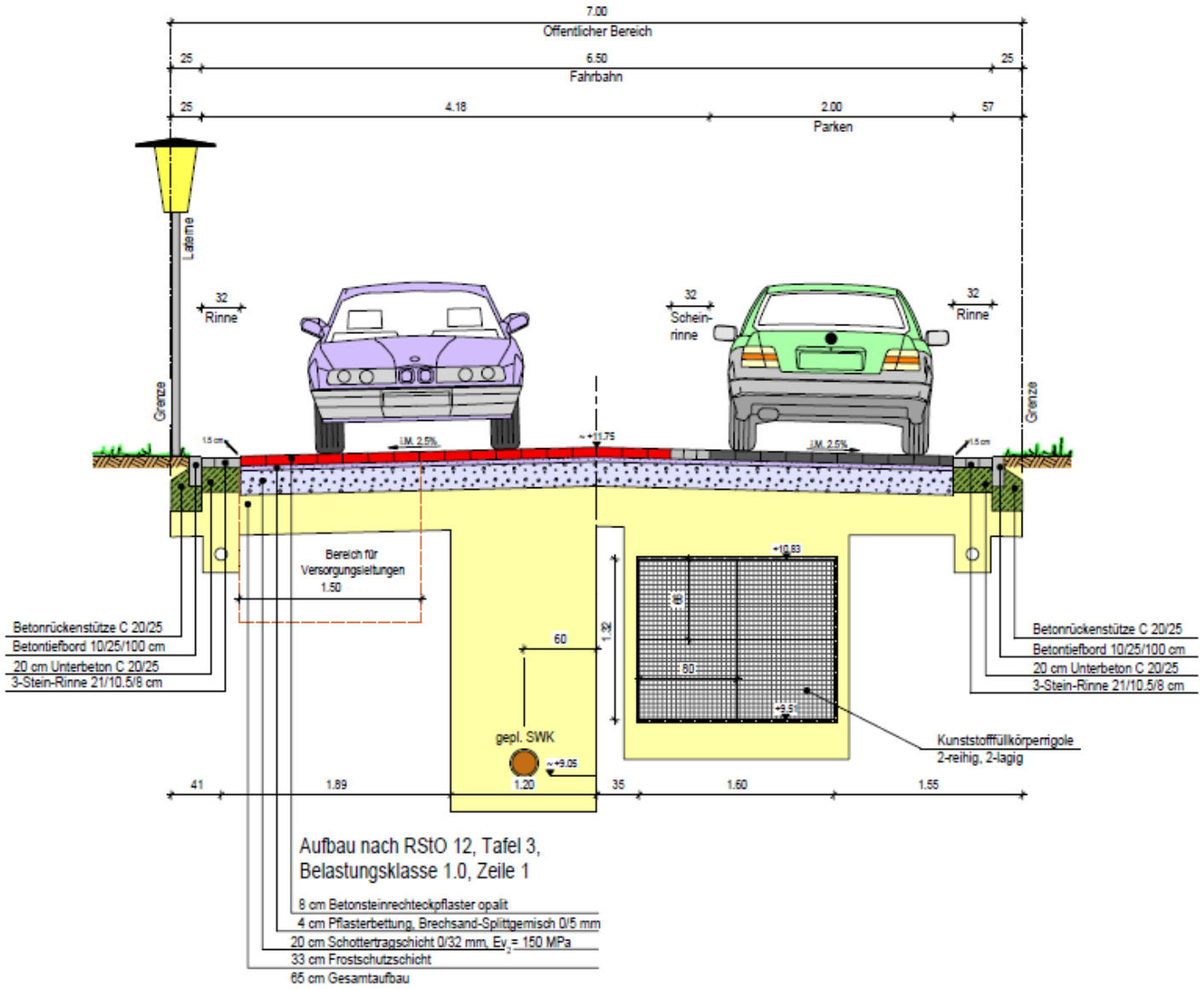
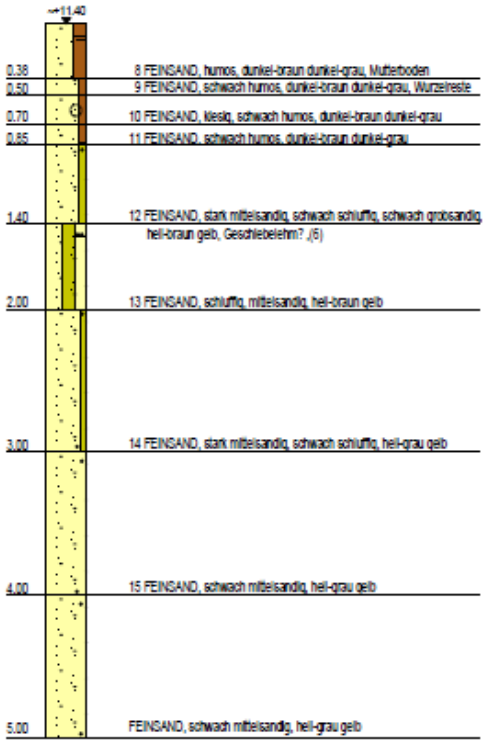
BS 2