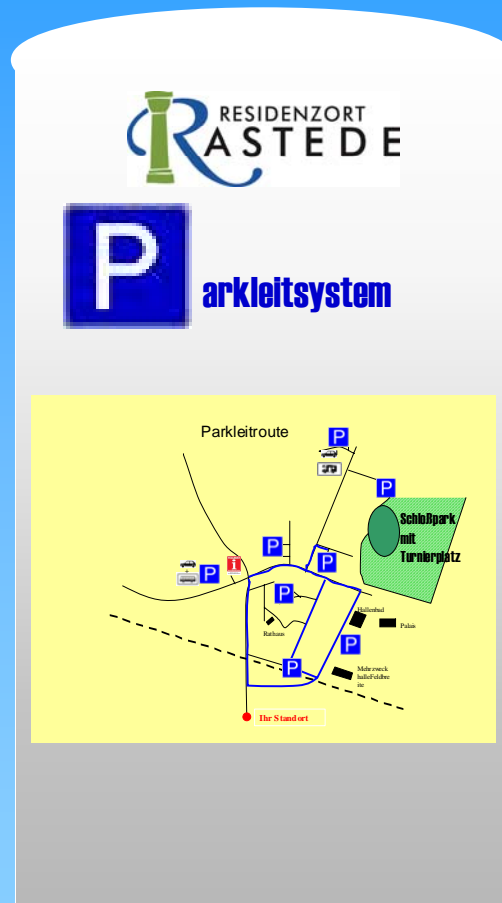


Das arkleitsystem für den

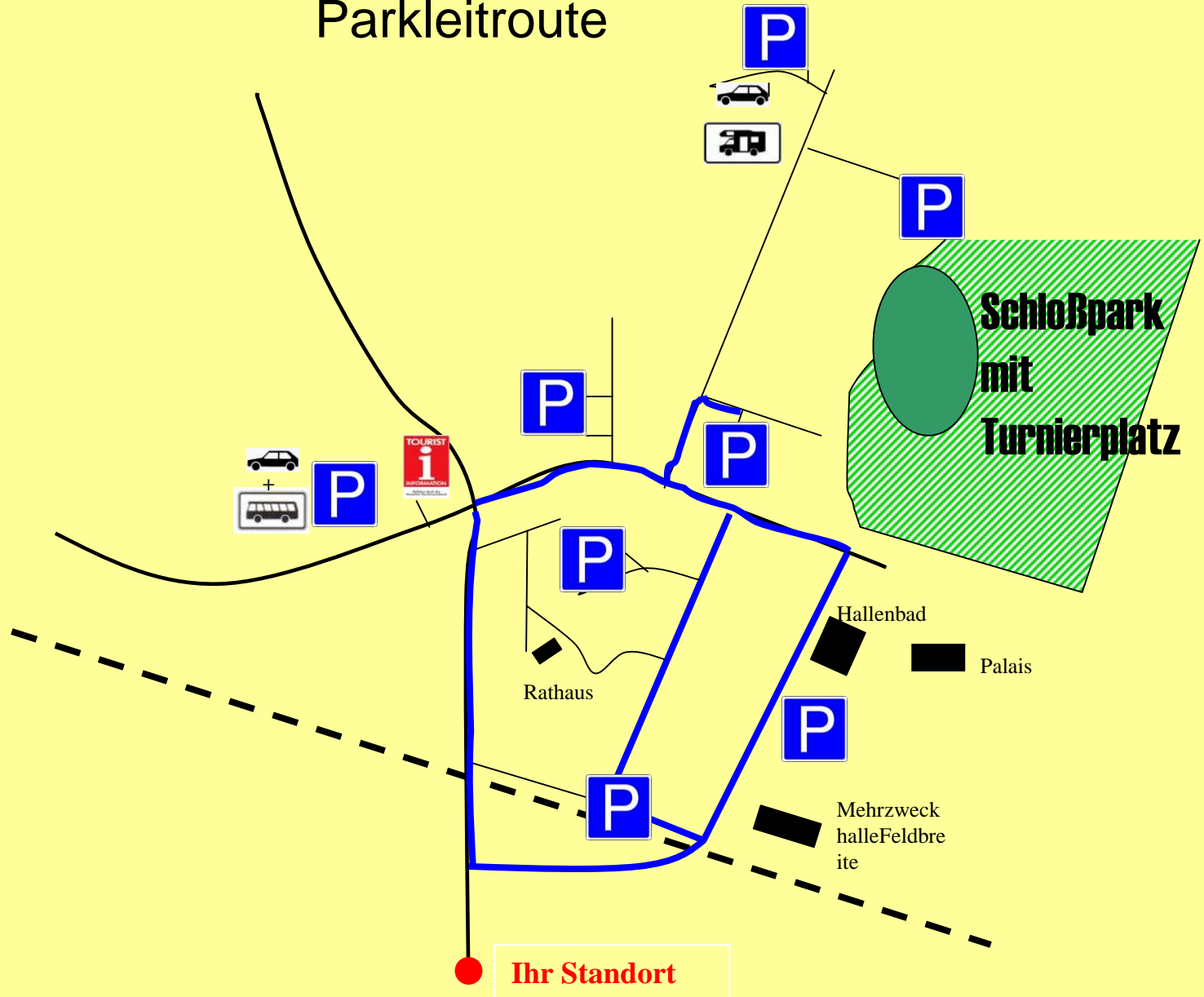


An den Ortseingängen aus Richtung Wiefelstede, Oldenburg  
und Hahn-Lehmden werden Hinweistafeln für das  
Parkleitsystem aufgestellt

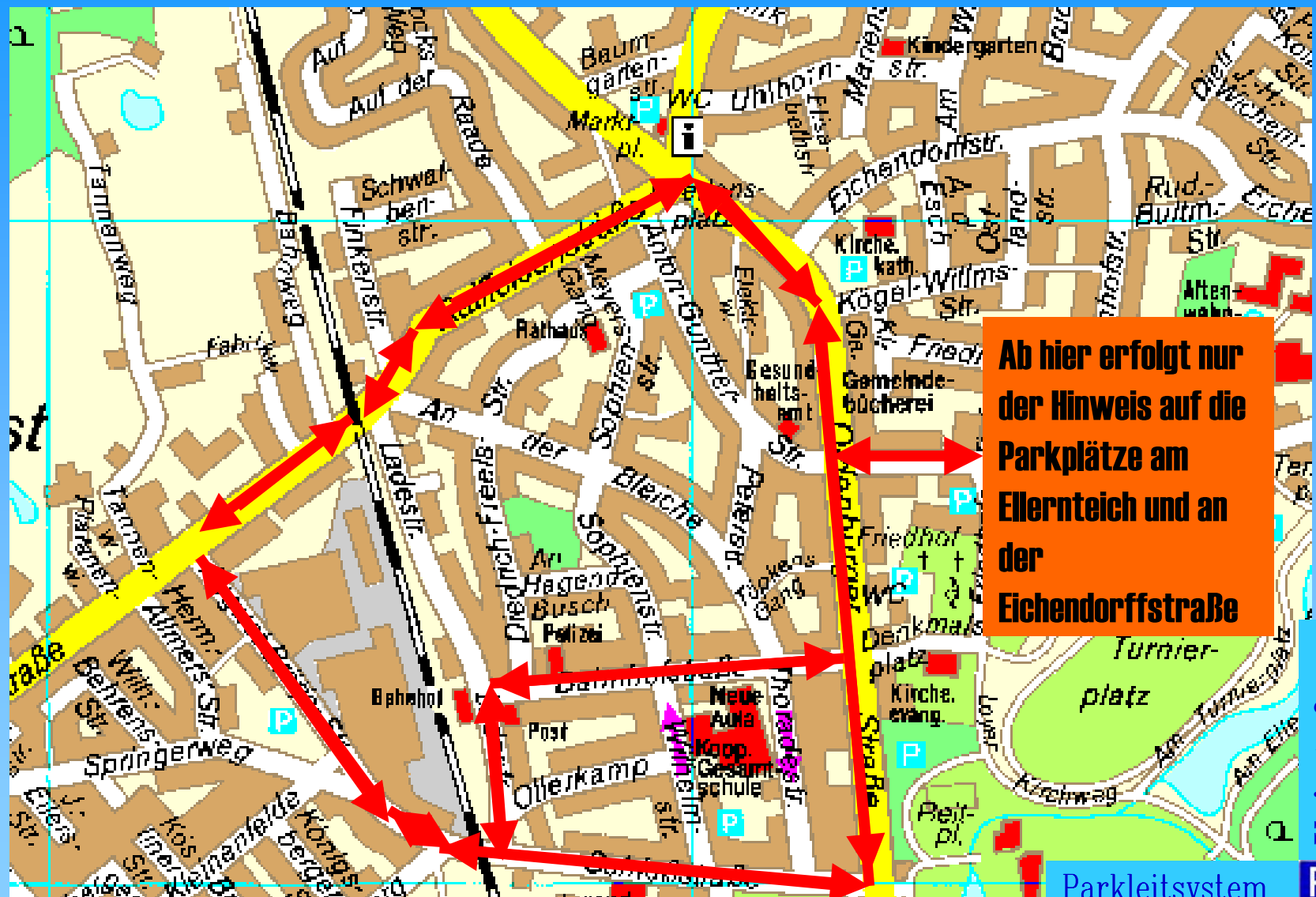


Parkleitsystem

# Parkleitroute



# Verlauf der Parkleitroute



Ab hier erfolgt nur der Hinweis auf die Parkplätze am Ellernteich und an der Eichendorffstraße

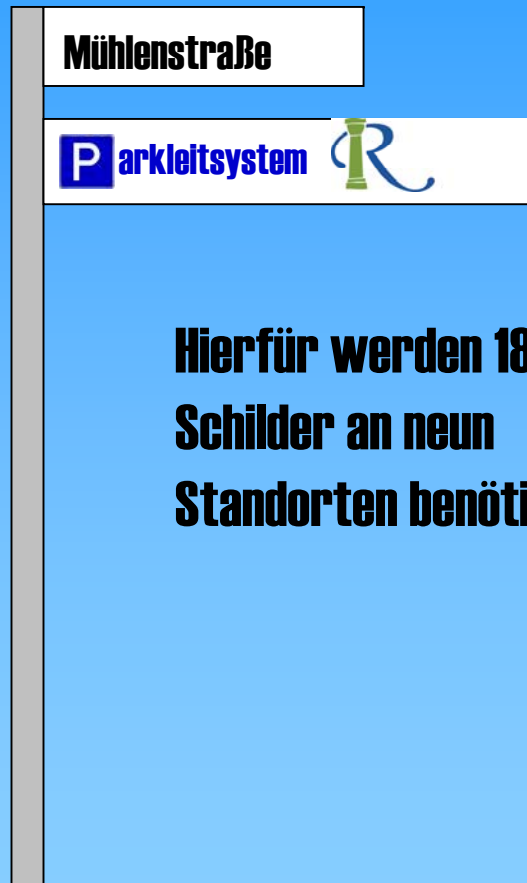
Parkleitsystem

Variante 2



# Schilder Parkleitroute

**Die Ausschilderung der Parkleitroute soll in Anlehnung an die Straßennamenschilder erstellt werden.**



**Hierfür werden 18  
Schilder an neun  
Standorten benötigt.**

# Weitere Wegweisung



**Weiterführung  
der Parkleitroute**



**Friedhofsweg**

**P Friedhofsweg**



**Schild an der letzten  
Abbiegemöglichkeit zum  
Parkplatz, hier an der  
Einmündung  
Mühlenstraße/Friedhofsweg.**

**Für die Beschilderung der  
einzelnen Parkplätze werden 8  
Schilder benötigt.**

Parkleitsystem

# Ausschilderung von Sonderparkplätzen



## 2. Ausbaustufe: Hinweise an den Parkplätzen

