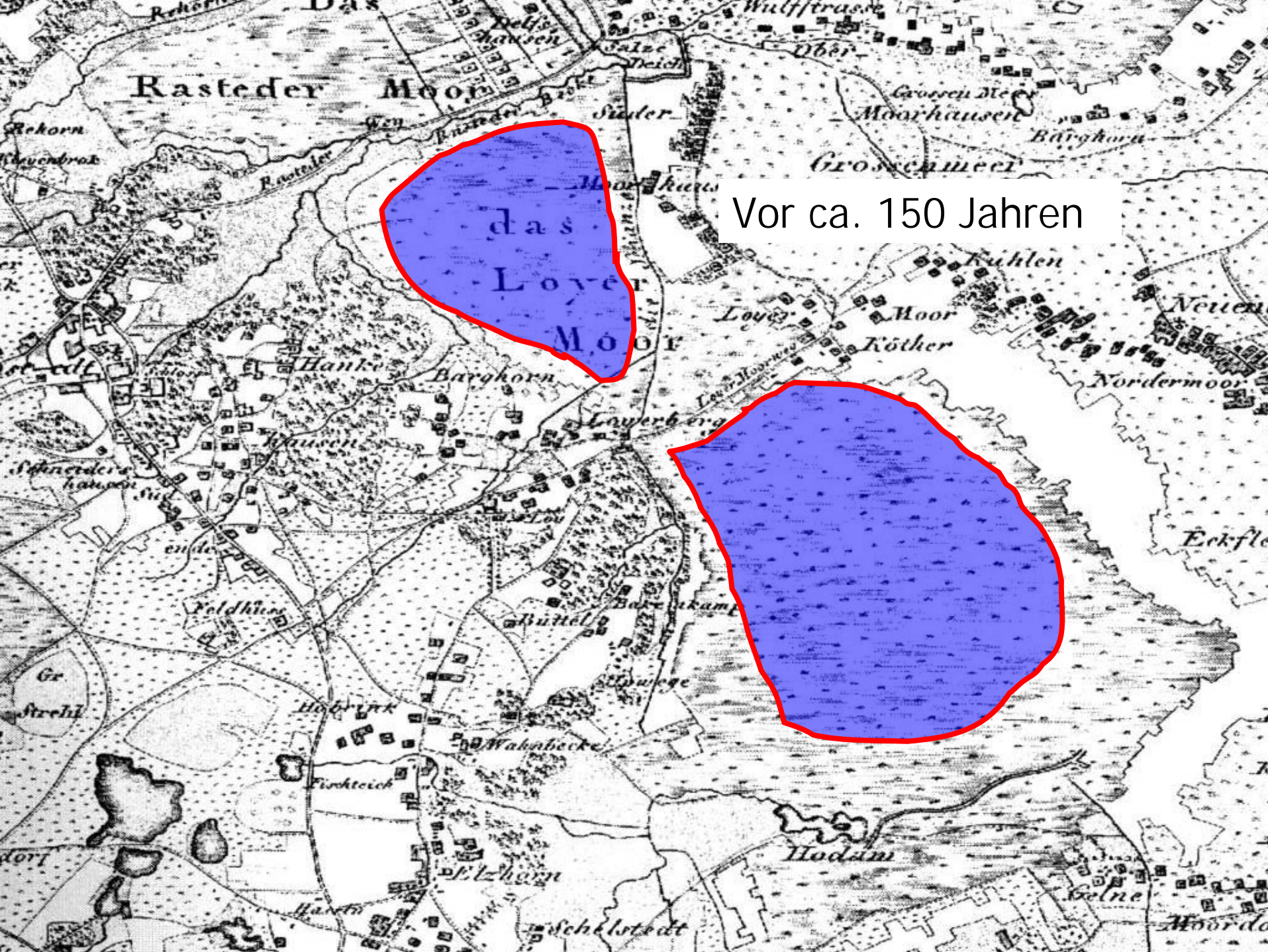


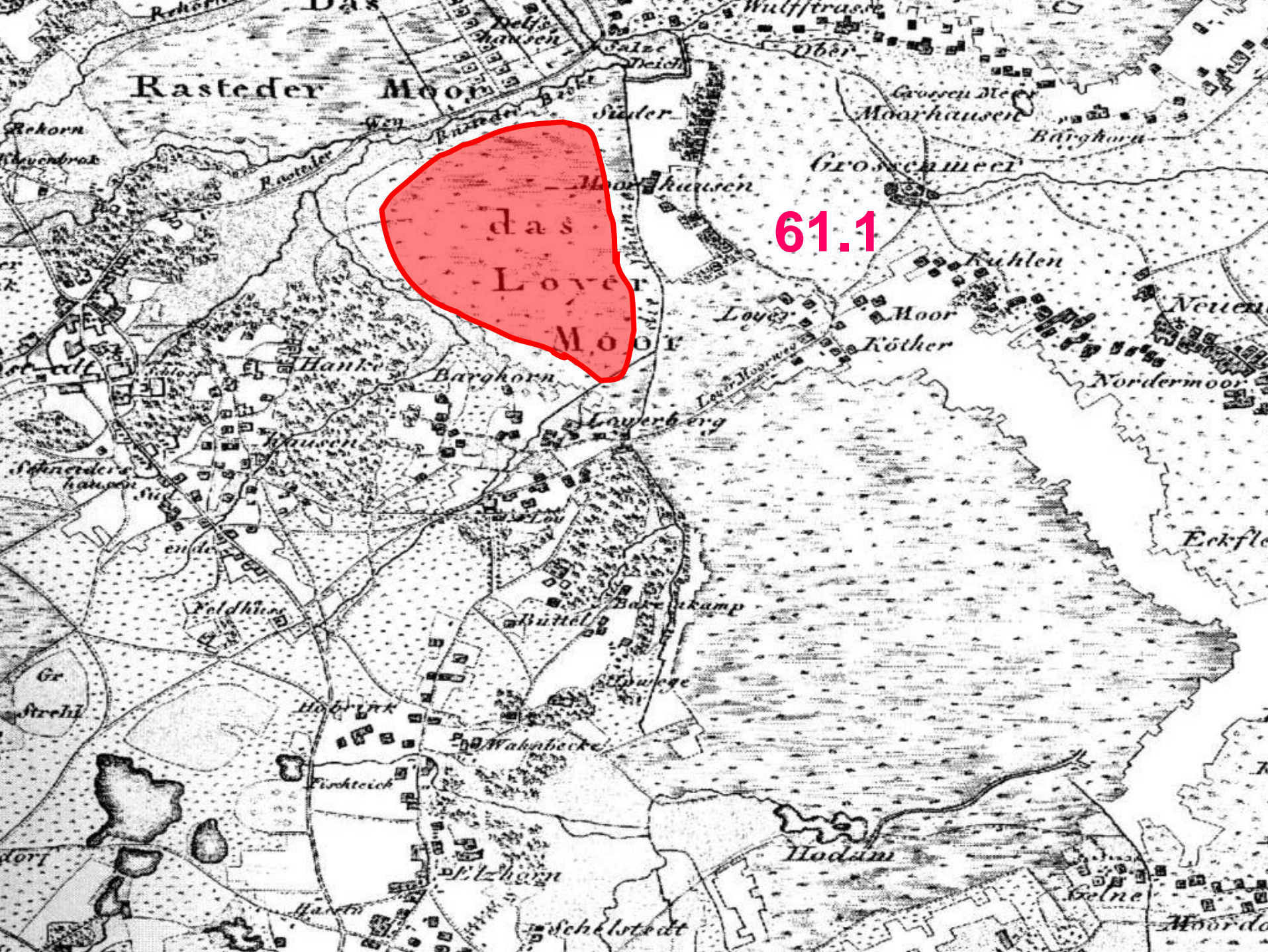
# **Torfabbau Hankhauser Moor**

**Kurzdarstellung der zur Zeit vorhandenen Informationen**

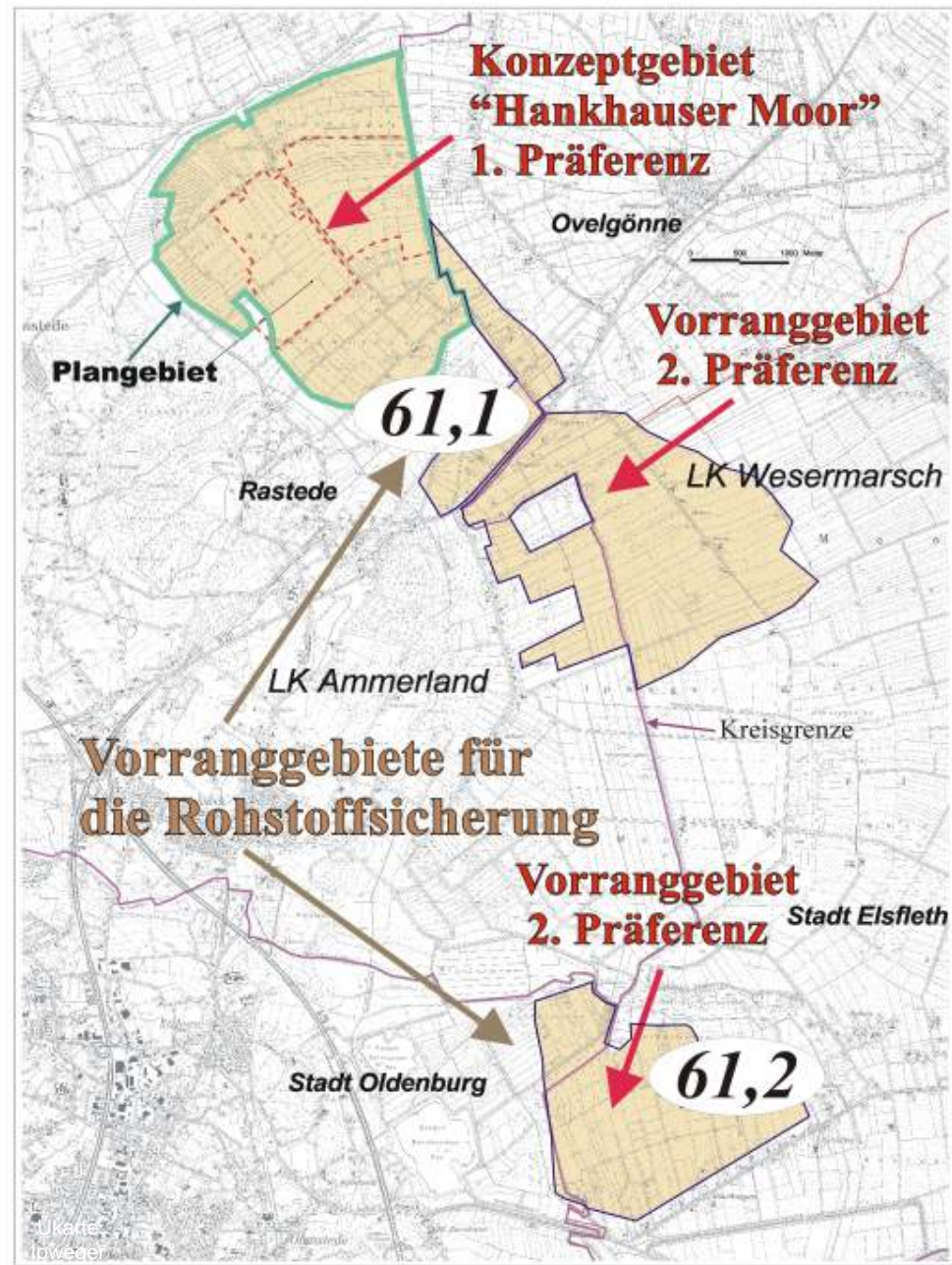


Vor ca. 150 Jahren









## Vorranggebiete 61.1 und 61.2

Das IGEK (Integriertes Gebietsentwicklungskonzept) wurde nur für den nördlichen Teil von 61.1 erstellt.



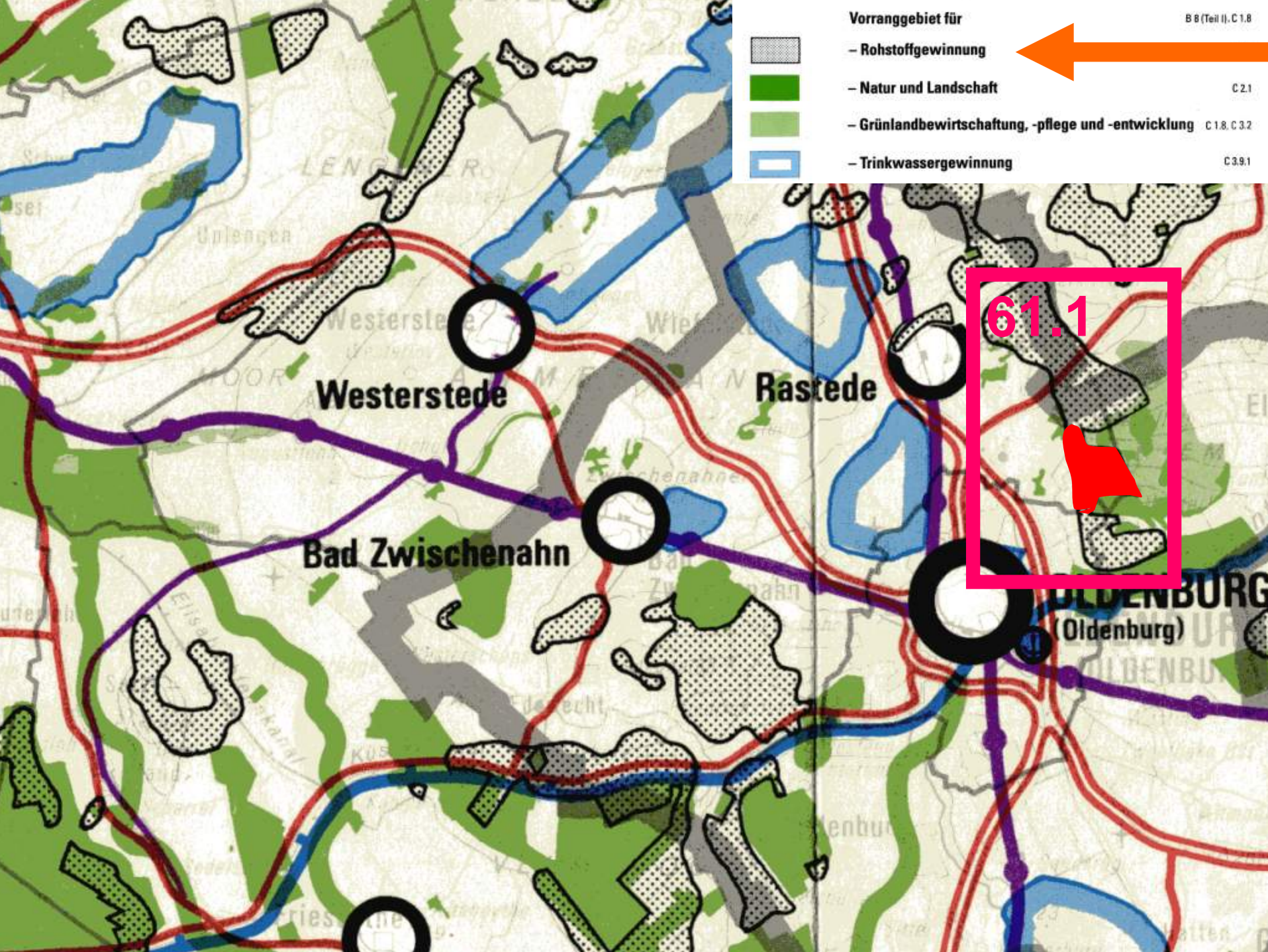
## Vorranggebiet für

– Rohstoffgewinnung

– Natur und Landschaft

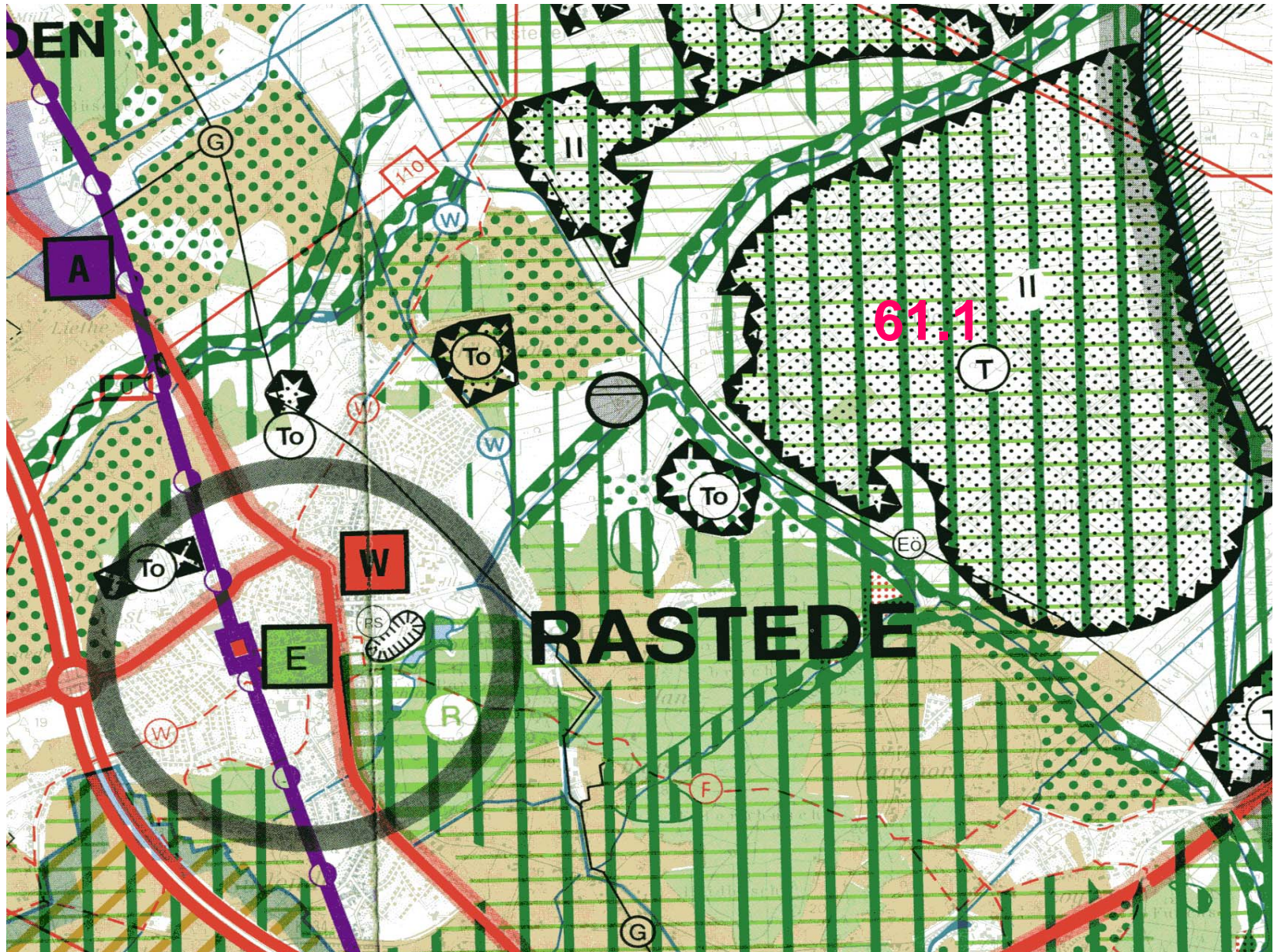
– Grünlandbewirtschaftung, -pflege und -entwicklung C 1.8, C 3.2

– Trinkwassergewinnung C 3.9.1





# Torfabbau Hankhauser Moor





# Torfabbau Hankhauser Moor

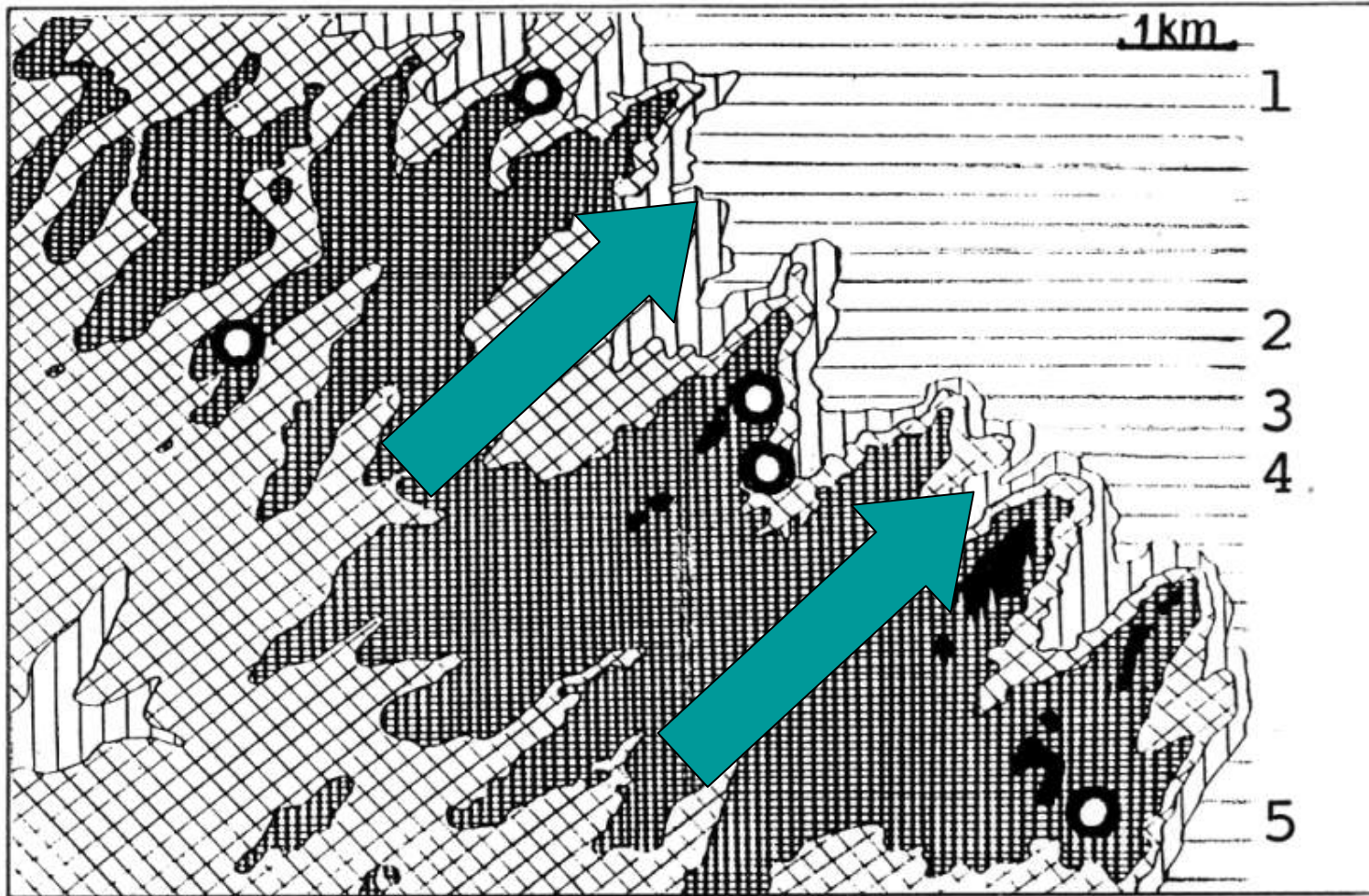
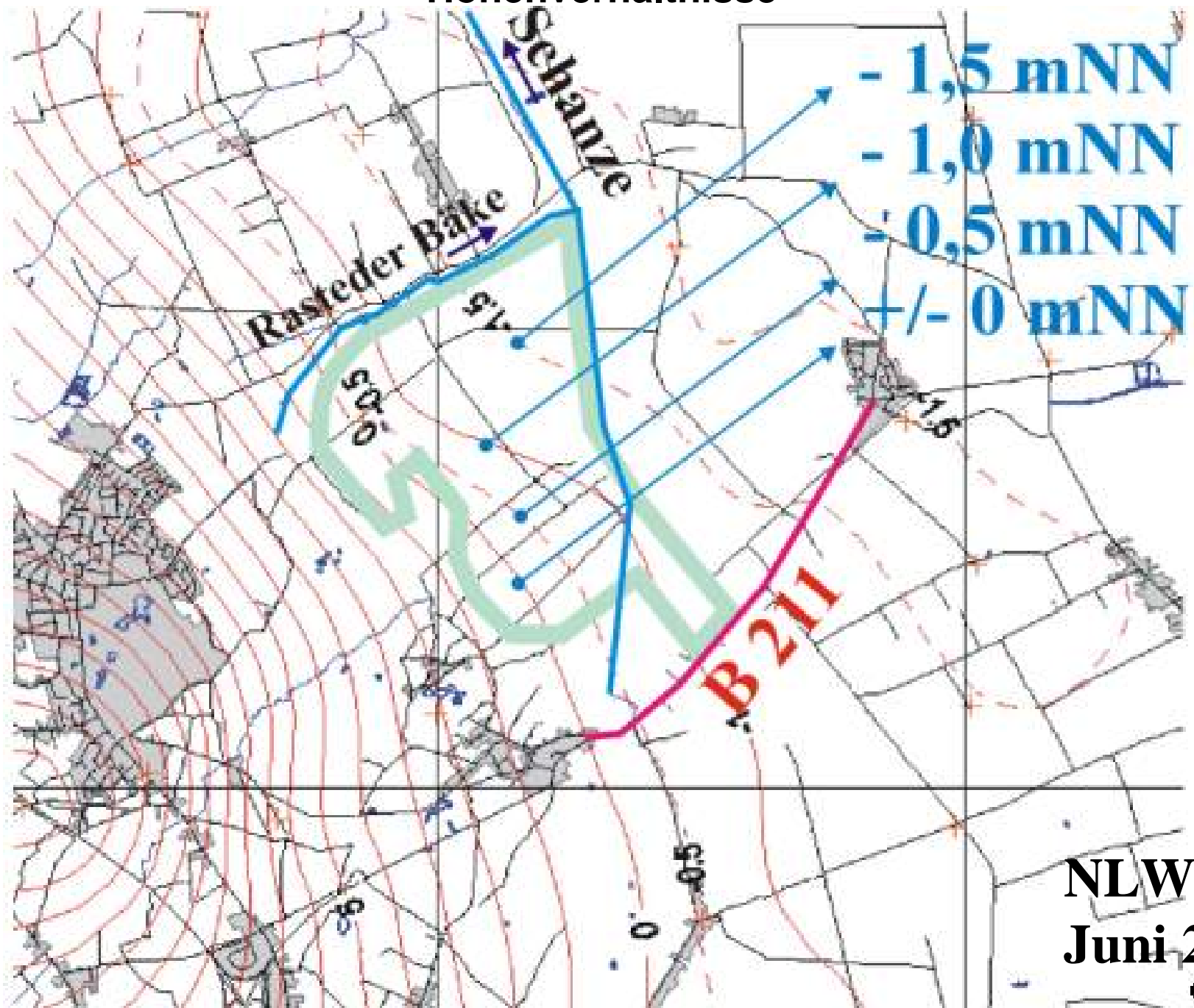


Abb.2: Höhenschichtkarte des Rasteder Geestrückens in 5-m-Stufen von unter 5m (horizontale Schraffur) bis über 20m (schwarz) über NN. Als Orientierungspunkte  $\bullet$  die Kirchen: 1. Lehmnden, 2. Wiefelstede, 3. kath. Kirche, 4. St. Ulrich, 5. Wahnbek.

# Höhenverhältnisse

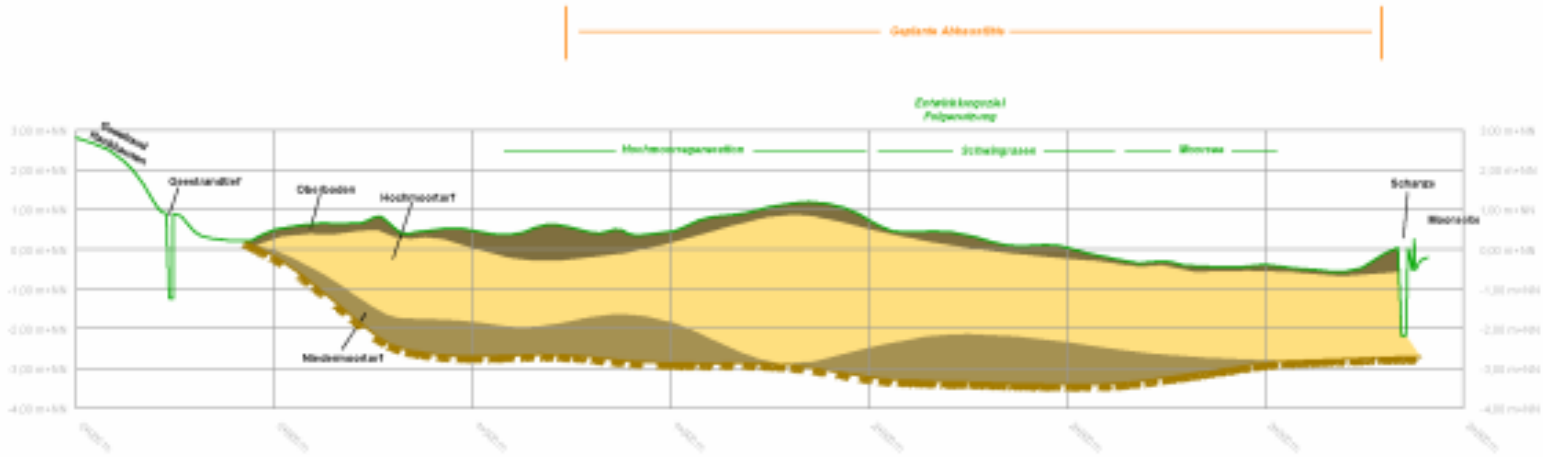


NLWK  
Juni 2000



# Geländeprofil

(100 - fach überhöht)

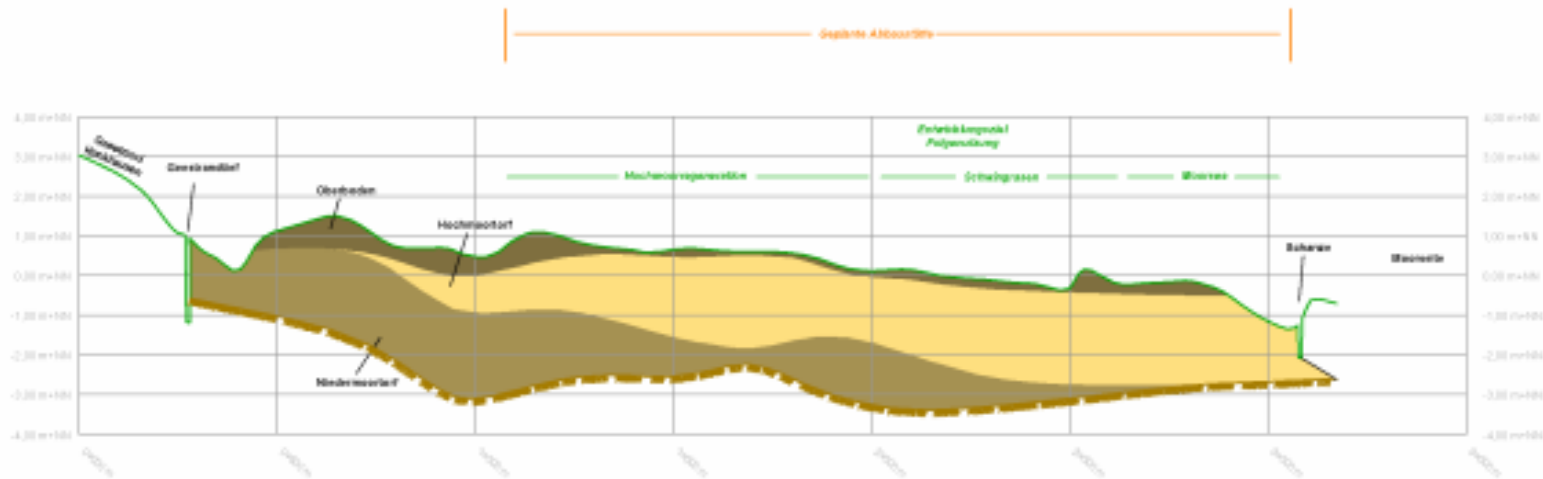


## Geländeprofil Mitte Lage West - Ost (grob skizziert)

(100 - fach überhöht)

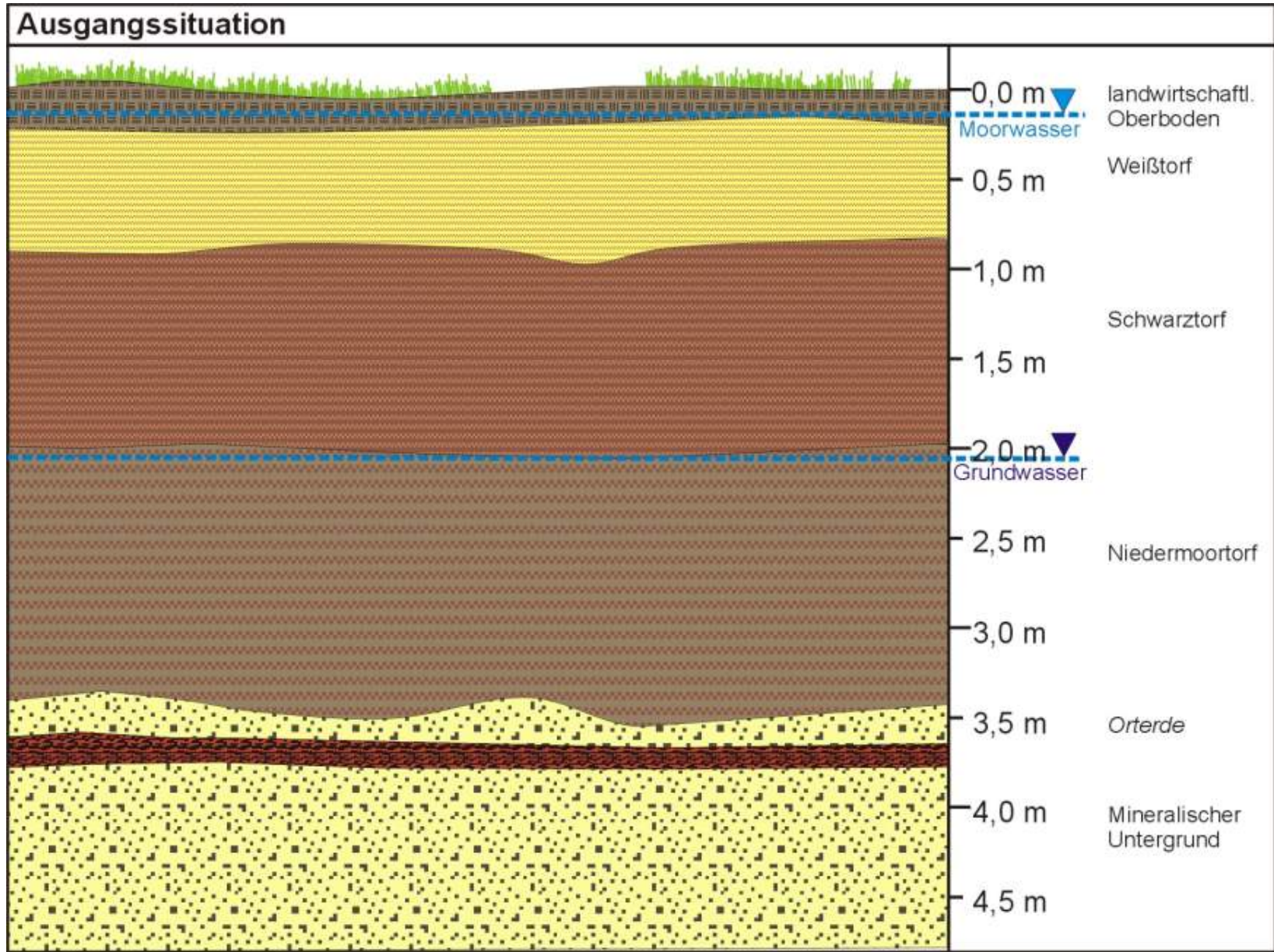
West

Ost



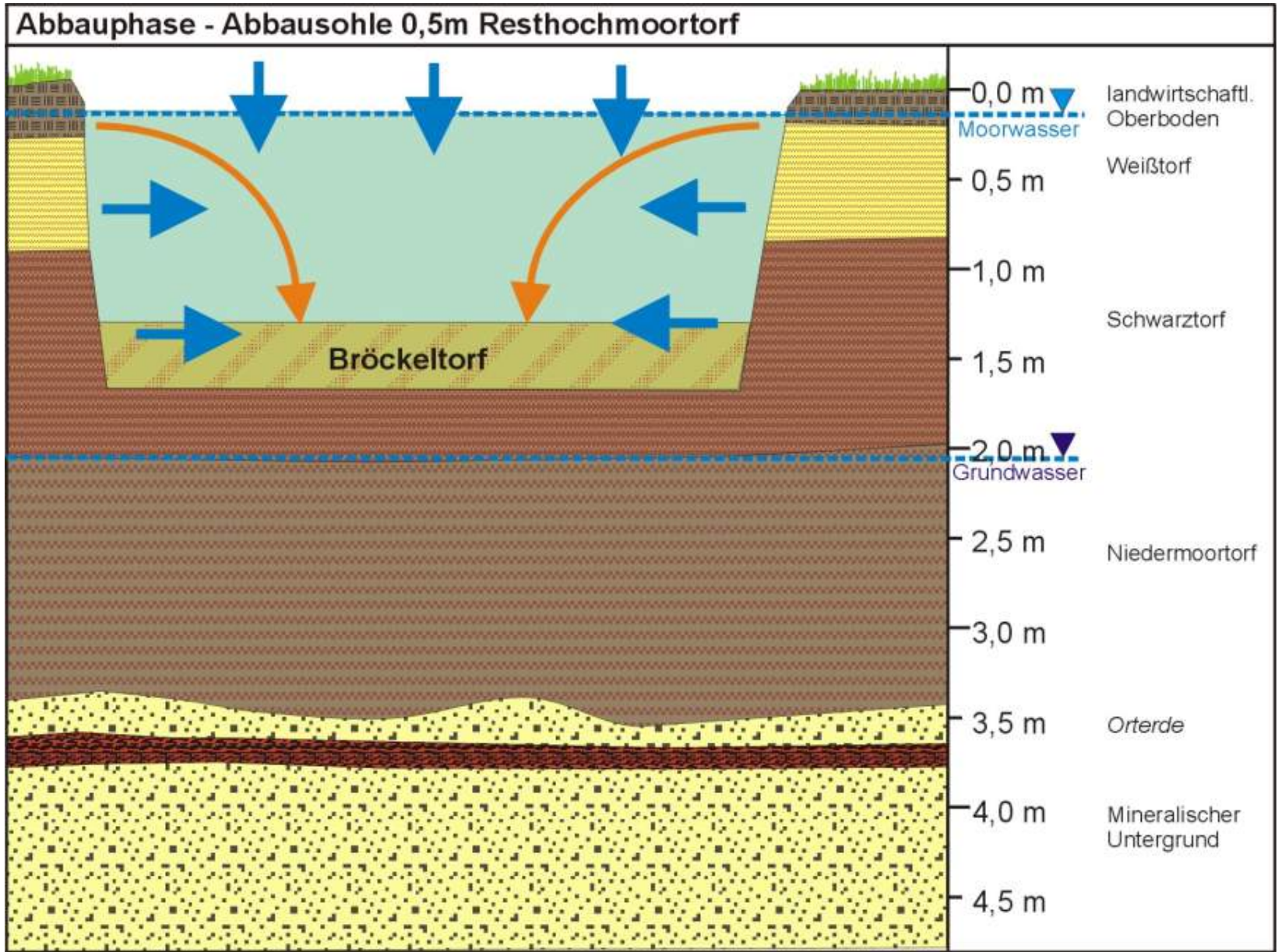


# Torfabbau Hankhauser Moor

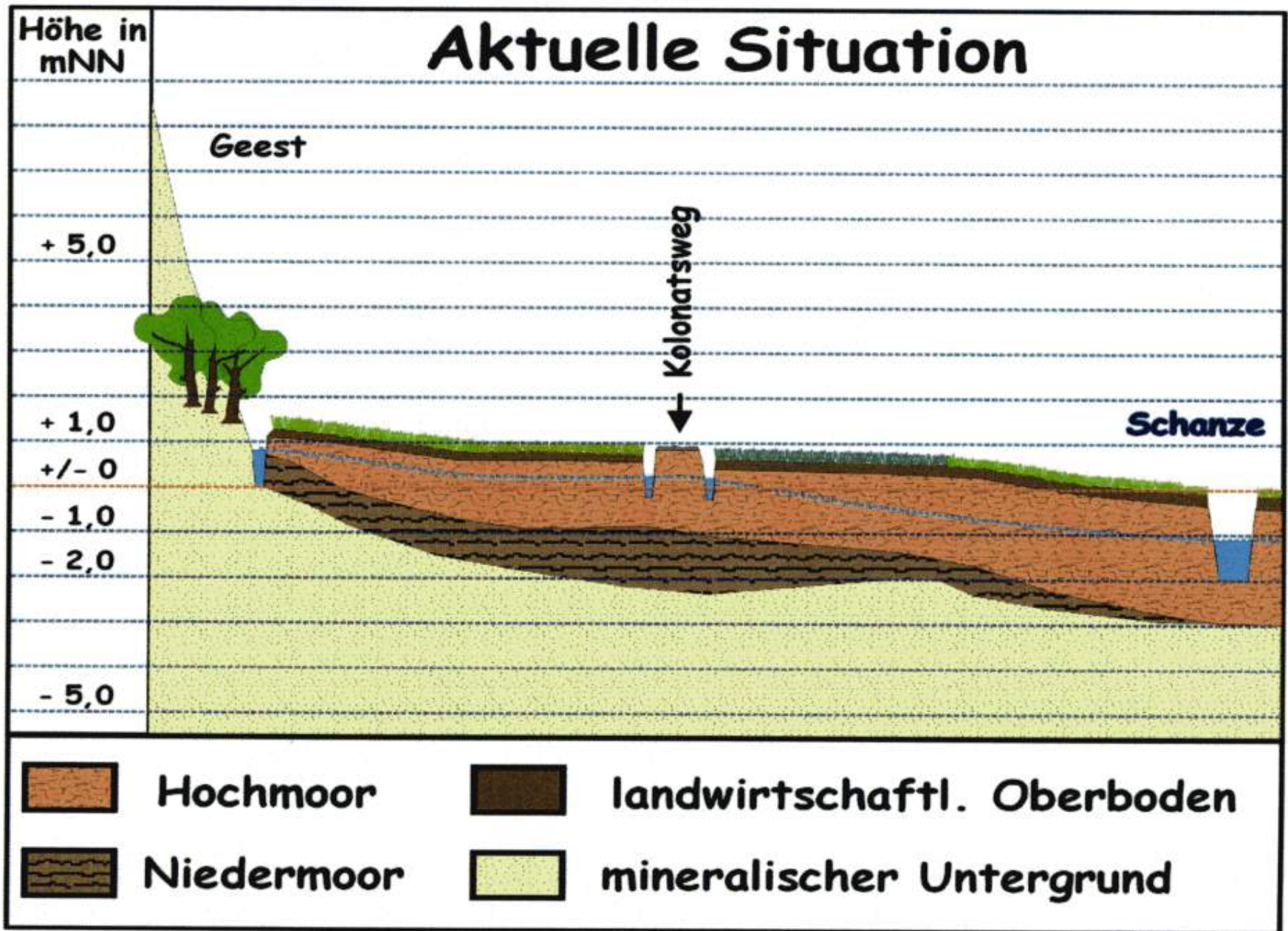




# Torfabbau Hankhauser Moor







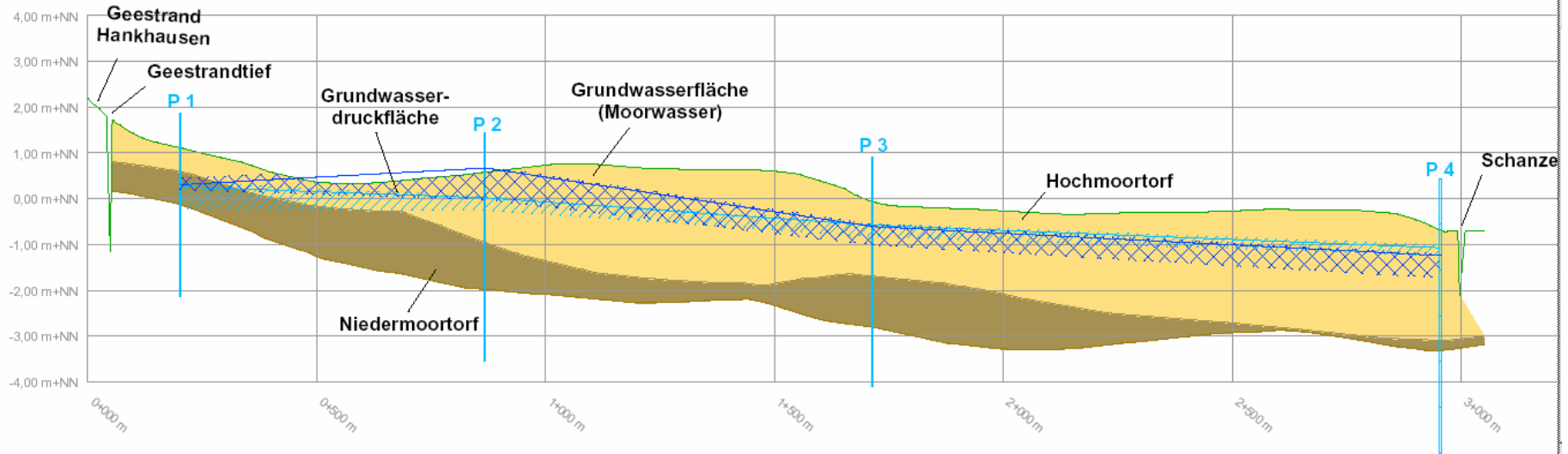


# Torfabbau Hankhauser Moor

## Geländeprofil Lage West - Ost (grob skizziert)

West

(100 - fach überhöht)





Höhe in  
mNN

# Prognose ohne Pflegekonzept oder Abbau

Geest

+ 5,0

Grünlandpflege-  
Projekte

Sonder-  
kulturen

Kolonatsweg  
↓

Verbinsung

Bruchwald

Schanze

+ 1,0

+/- 0

- 1,0

- 2,0

- 5,0



Hochmoor



landwirtschaftl. Oberboden



Niedermoor



mineralischer Untergrund



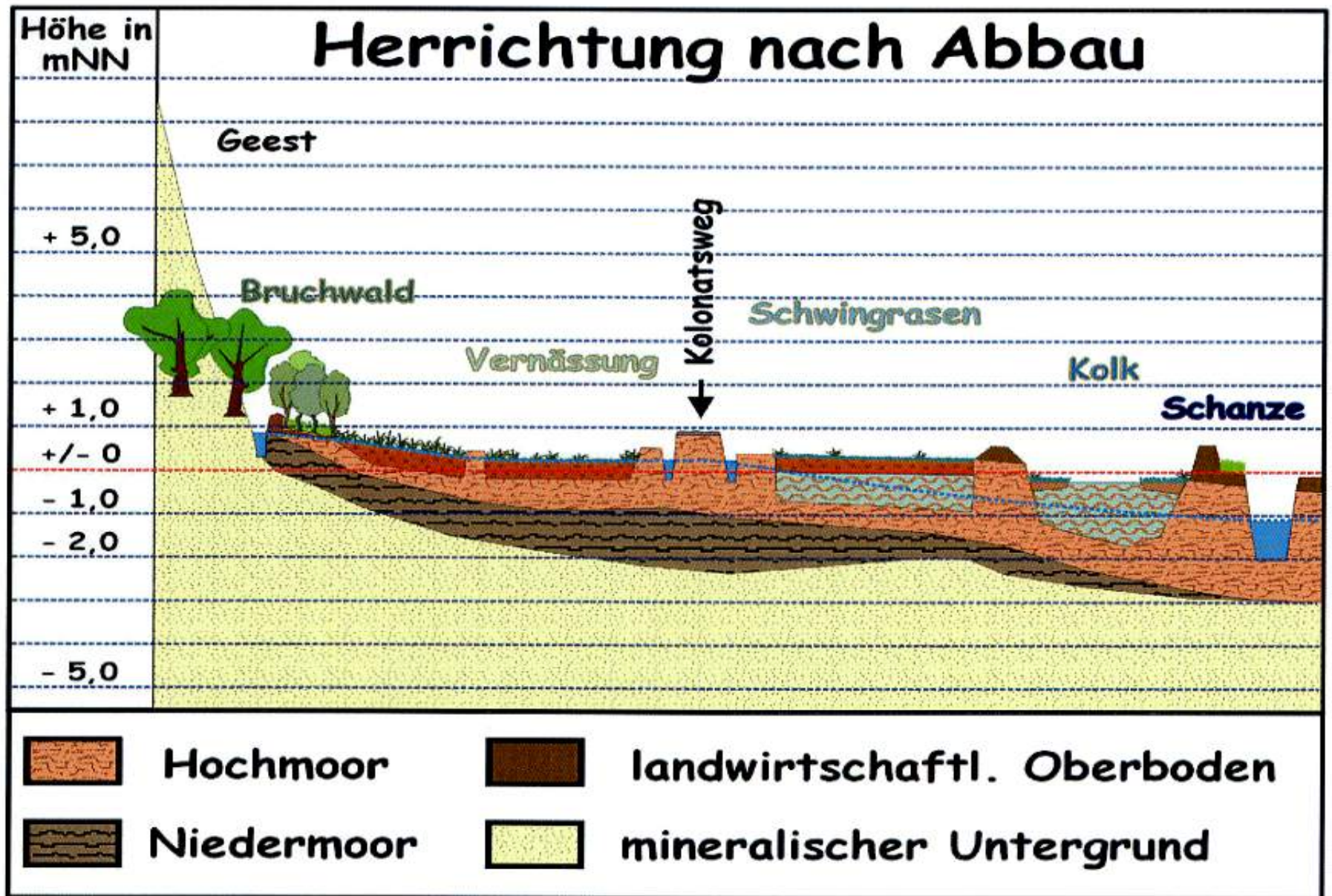
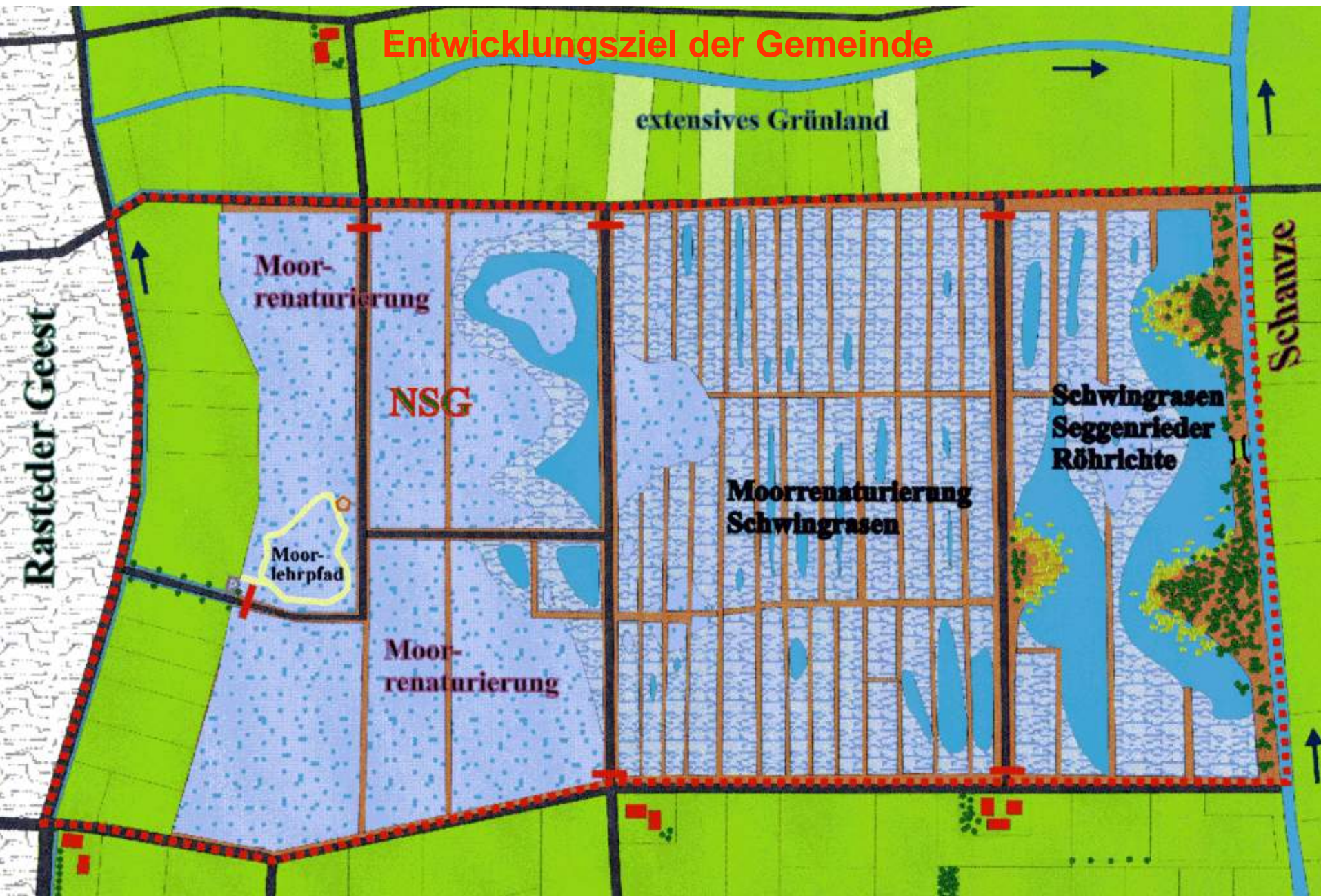


Abbildung 38: Szenario "Torfabbau" – Herrichtung nach Abbauende (schematischer Querschnitt)

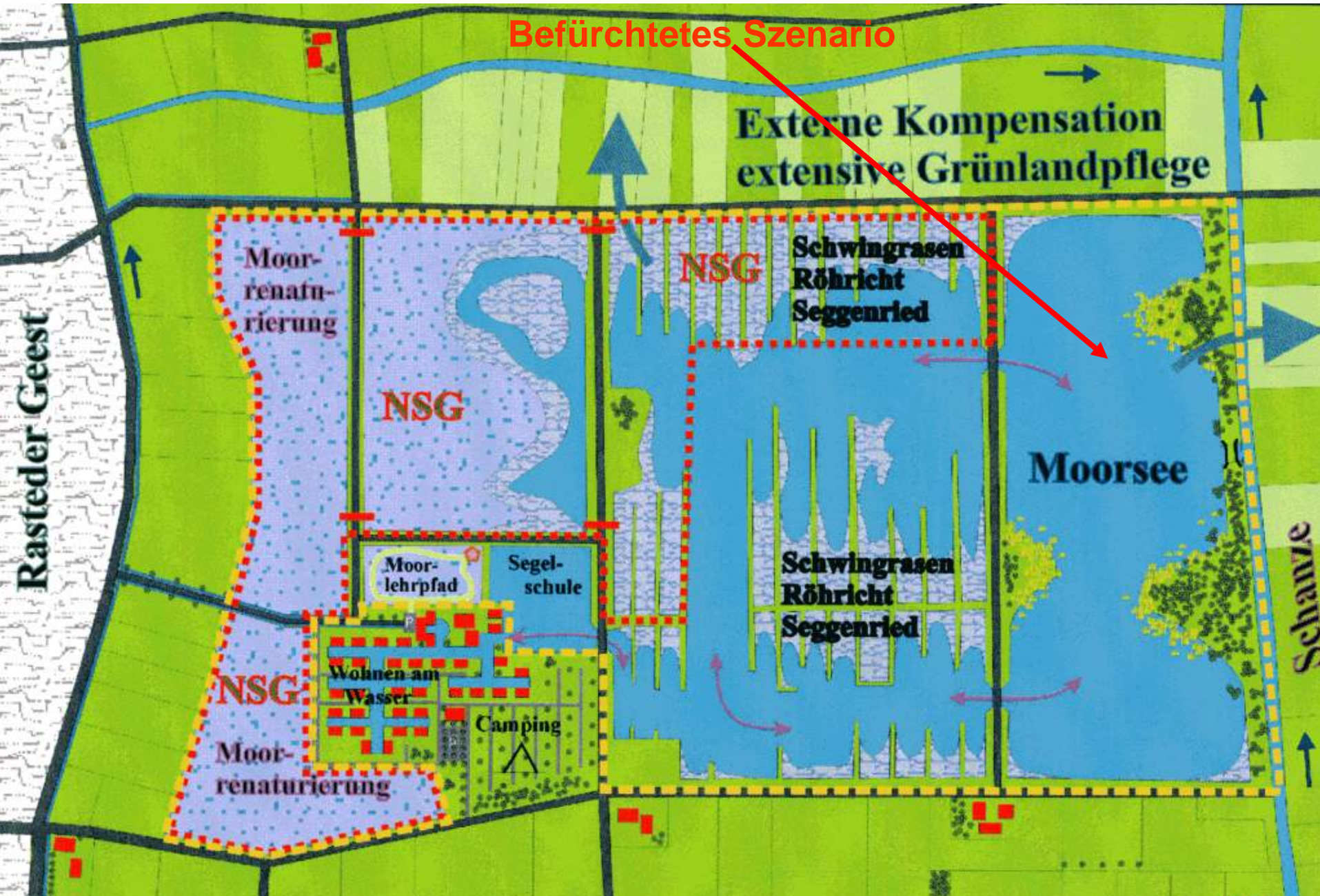


# Torfabbau Hankhauser Moor





# Torfabbau Hankhauser Moor



# **Torfabbau Hankhauser Moor**

## **Verfahrensschritte:**

**LROP – Bodenabbau (Torf) vorgesehen**

**LROP 2002 – Vor Abbau IGEK erforderlich. Hierfür ist das Einvernehmen des Landkreises erforderlich.**

**IGEK – Entscheidung des Landkreises wird von der Position der Gemeinde Rastede abhängig gemacht.**

**RROP 1996\* – Torfabbau in der Zeitstufe II vorgesehen.**

- Torfabbau möglich, wenn Änderung des RROP erfolgt.**
- Torfabbau möglich, wenn Zielabweichungsverfahren durchgeführt wird. Gemäß § 11 NROG ist Benehmen der Gemeinde erforderlich.**

**Zulassungsverfahren – Nach § 35 BauGB ist Einvernehmen der Gemeinde erforderlich.**

***\* = Verlängerung der Laufzeit des RROP über den 4.9.2007 hinaus ist durch den Landkreis eingeleitet.***