



Gemeinde Rastede

49. Flächennutzungsplanänderung

Ausschuss für Bau, Planung, Umwelt und Straßen am 30.11.2010

Luftbild



BAB – A 293

Tannenkrugstraße

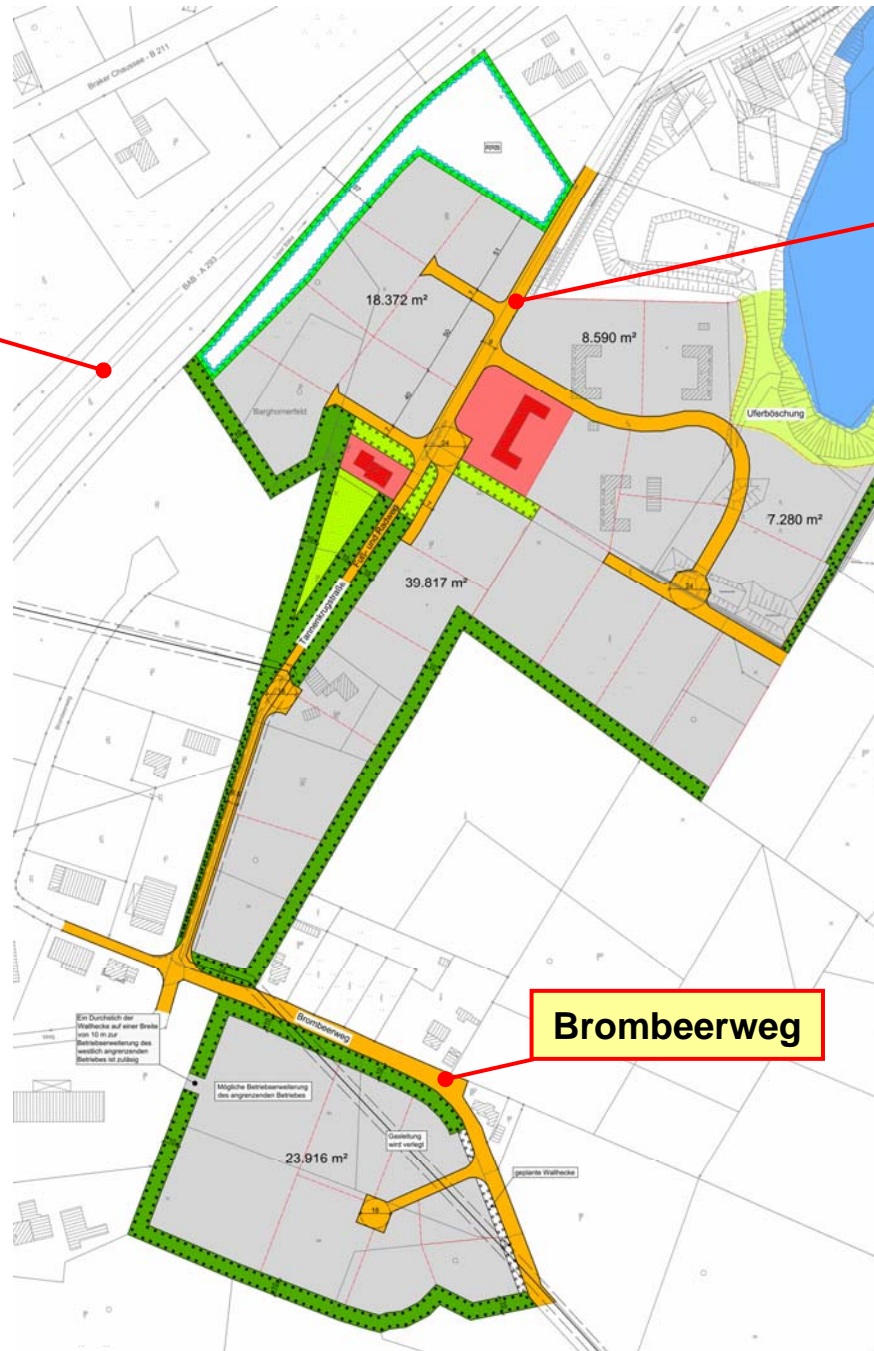
Brombeerweg

Rahmenplanung: Nutzungs- und Erschließungskonzept

BAB – A 293

Tannenkrugstraße

Brombeerweg



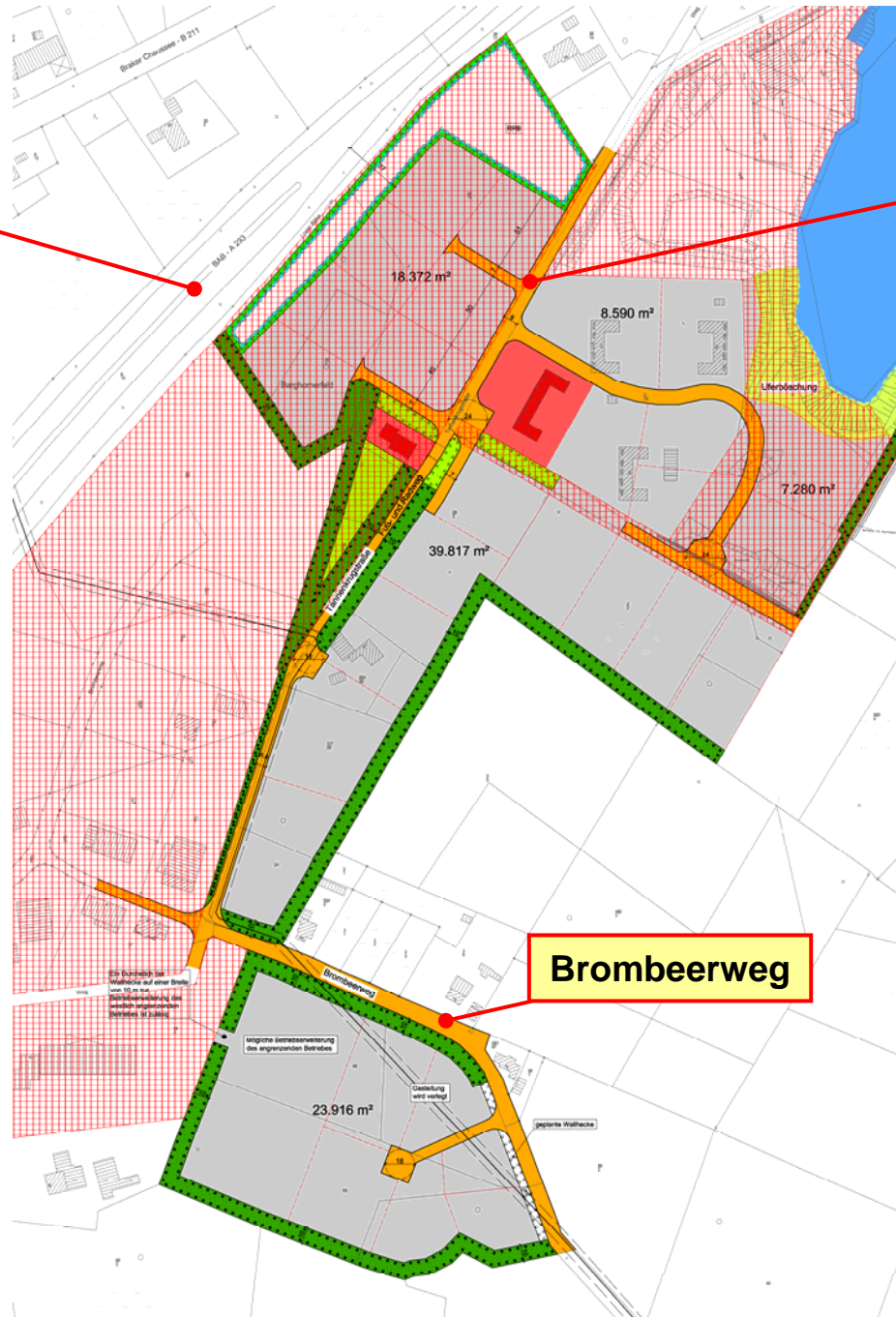
Vorhandene Gewerbeflächen im Flächennutzungsplan



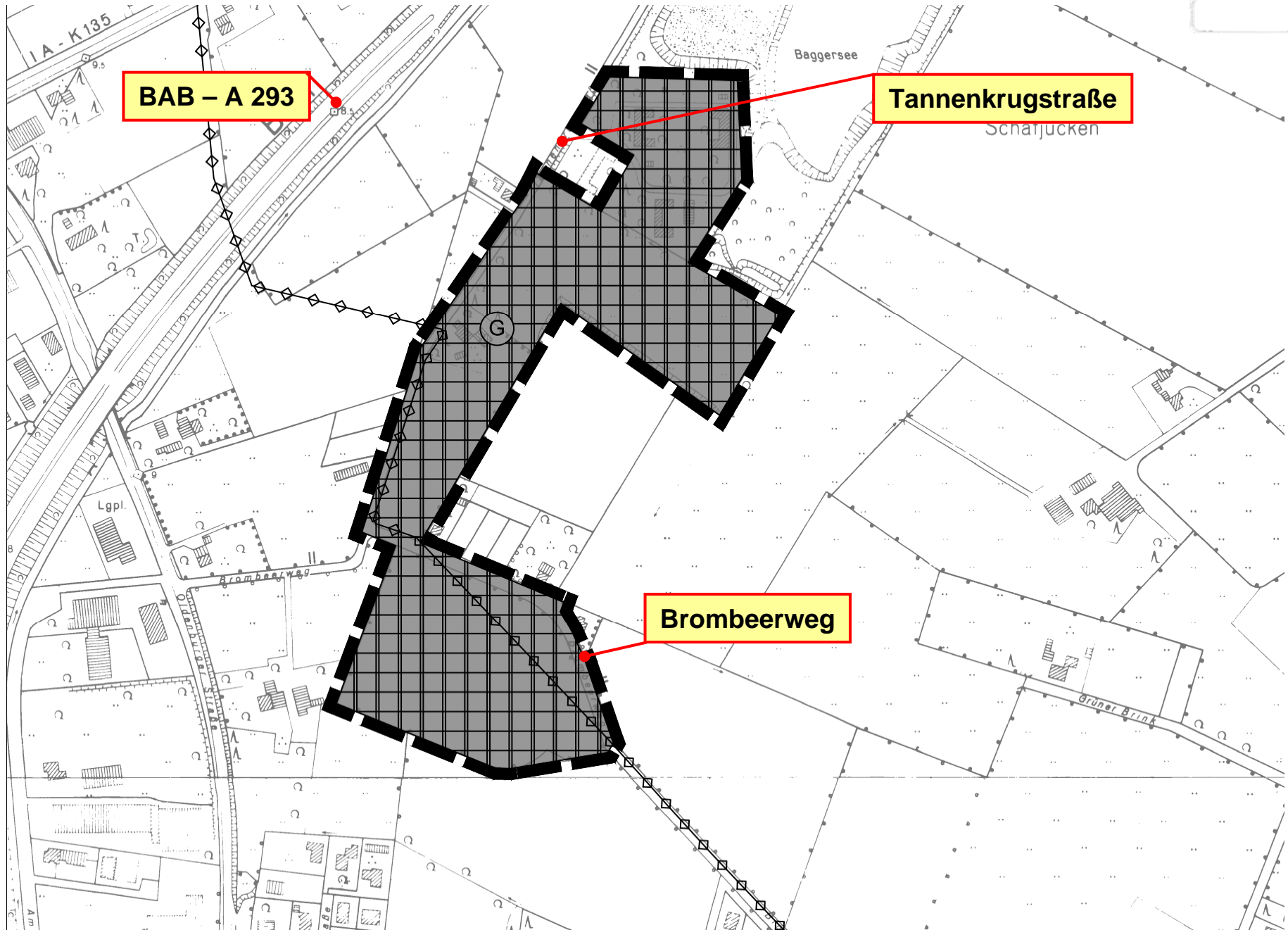
BAB – A 293

Tannenkrugstraße

Brombeerweg



49. Flächennutzungsplanänderung



BAB – A 293

Tannenkrugstraße

Brombeerweg

