
























LEGENDE

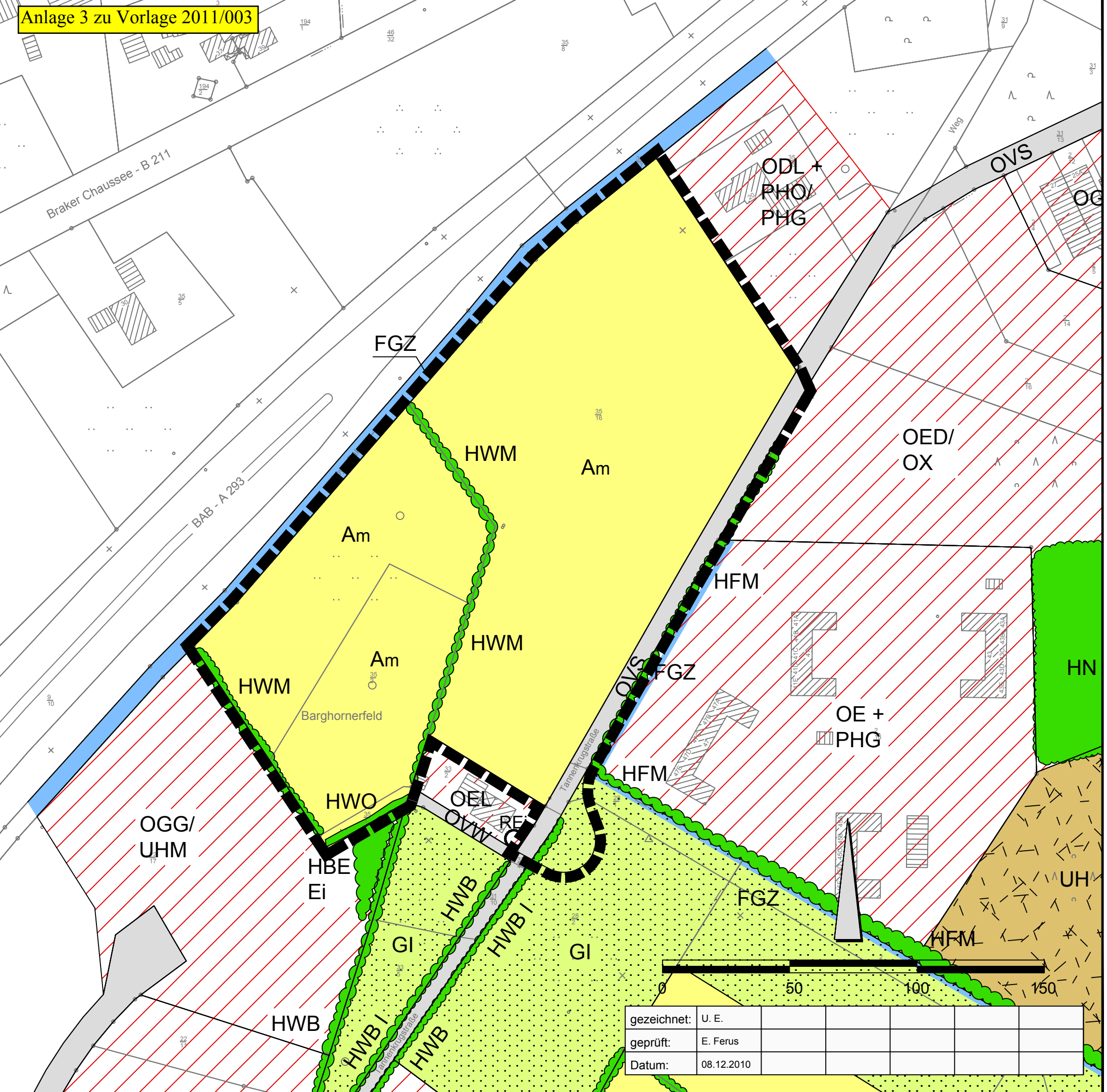
-  Grenze des Plangebietes
- Biotoptypen und Nutzungen**
-  HWM Strauch-Baum-Wallhecke
-  HWB Baum-Wallhecke
-  HWO gehölzfreier Wall
-  HFM Strauch-Baumhecke
-  HN naturnahes Feldgehölz
-  HBE Einzelbaum / Baumgruppe
-  FGZ sonstiger Graben
-  SXA naturfernes Abbaugewässer
-  GI Intensivgrünland
-  A Acker
-  UH halbruderales Gras- und Staudenflur
-  UHM halbruderales Gras- und Staudenflur mittlerer Standorte
-  PHO Obst- und Gemüsegarten
-  HPG Hausgarten mit Großbäumen
-  OE Reihenhausbauung
-  OEL locker bebautes Einzelhausgebiet
-  OED verdichtetes Einzel- und Reihenhausbauung
-  OX Baustelle
-  ODL ländlich geprägte Bauung
-  OVS Straße
-  OVW Weg
-  OGG Gewerbegebiet

Gemeinde Rastede Landkreis Ammerland

Bebauungsplan Nr. 68d
"Westlich Tannenkrugstraße"
Bestand Natur und Landschaft

Maßstab 1 : 1.500 Stand: Dezember 2010

NWP · Planungsgesellschaft mbH · Gesellschaft für räumliche Planung und Forschung
Eschenweg 1 · 26121 Oldenburg
Postfach 3867 · 26028 Oldenburg
Telefon 0441/ 97174-0 · Telefax 0441/ 9717473
www.nwp-ol.de · info@nwp-ol.de



gezeichnet:	U. E.						
geprüft:	E. Ferus						
Datum:	08.12.2010						