

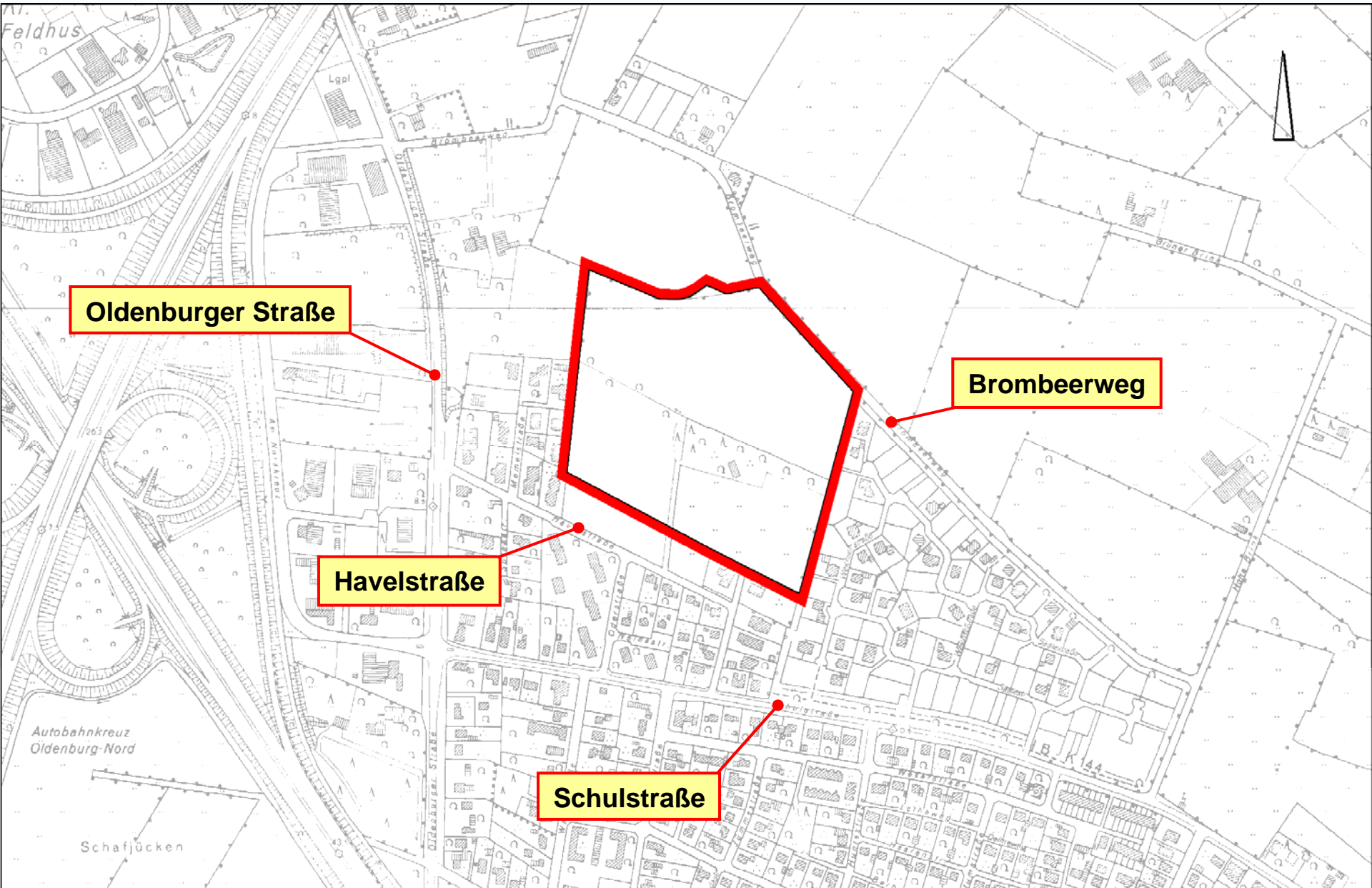


# Gemeinde Rastede

## 54. Flächennutzungsplanänderung

Ausschuss für Bau, Planung, Umwelt und Straßen am 10.09.2012

# Lageplan



**Oldenburger Straße**

**Brombeerweg**

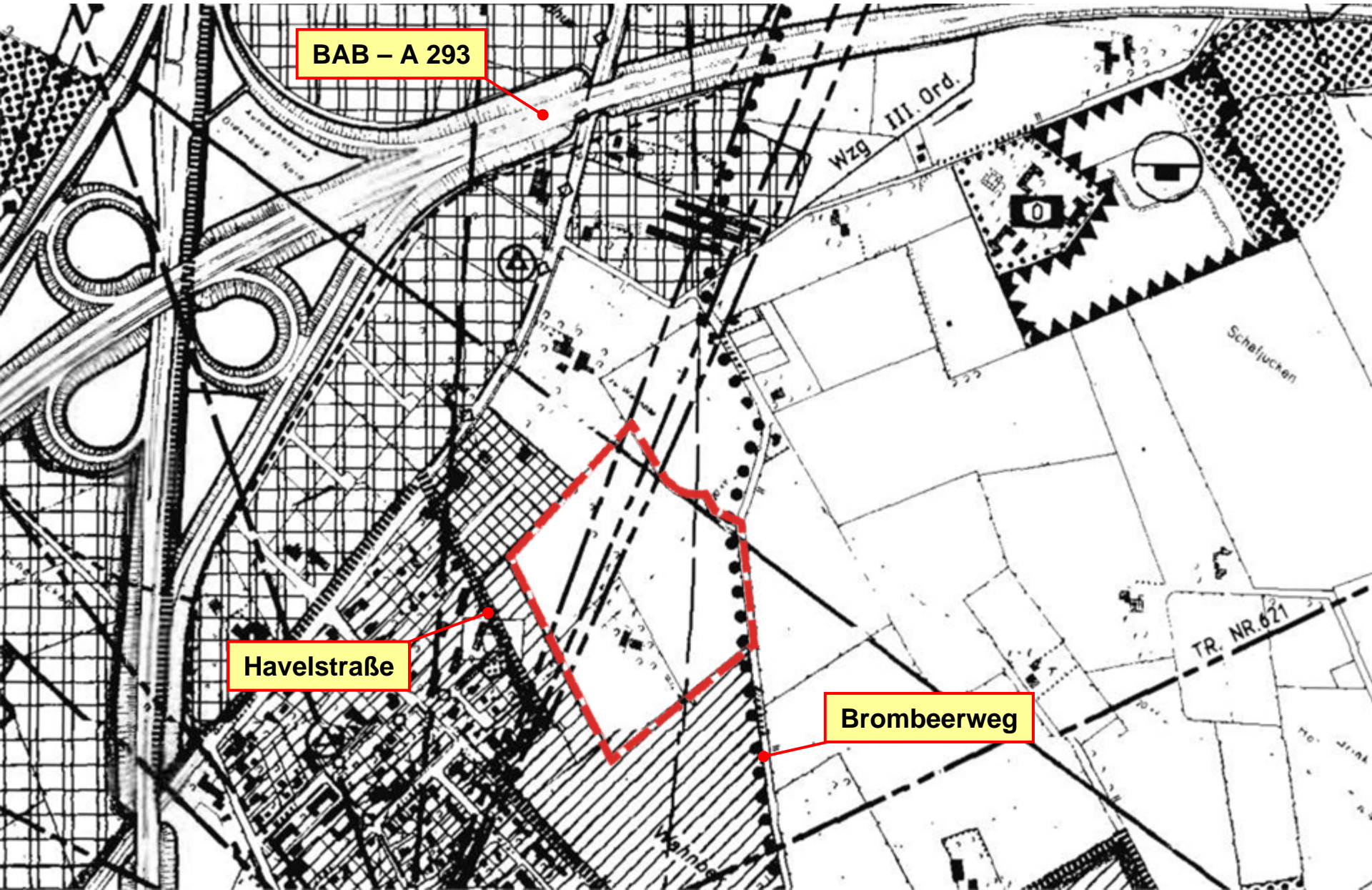
**Havelstraße**

**Schulstraße**

Autobahnkreuz  
Oldenburg-Nord

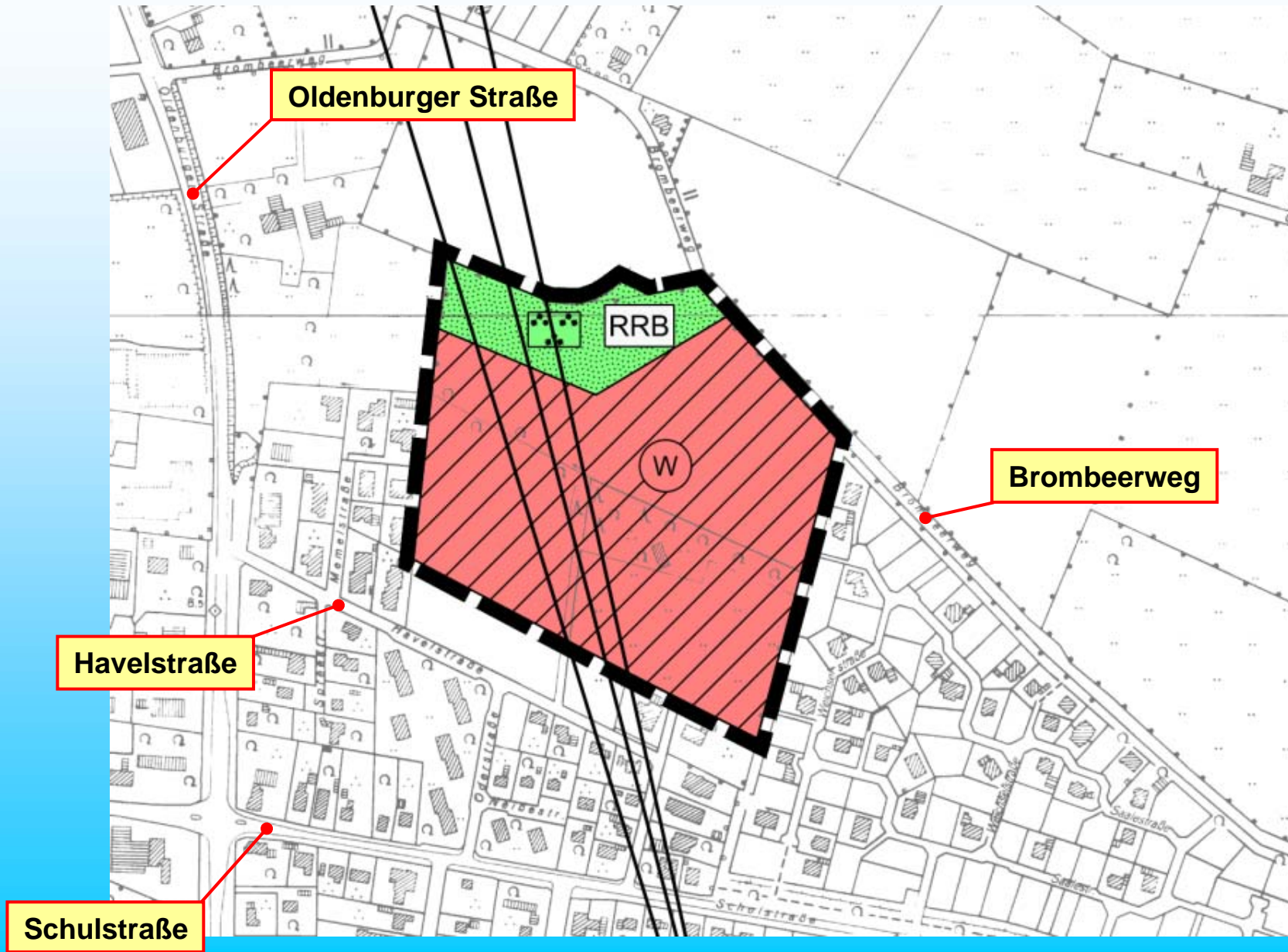
Schafjücken

# Auszug aus dem bestehendem Flächennutzungsplan





# 54. Flächennutzungsplanänderung -Entwurf-



## Verfahren gemäß § 4 (2) BauGB

Im Zuge der Beteiligung der Behörden und sonstigen Träger öffentlicher Belange gemäß § 4 (2) BauGB wurden insbesondere folgende Anregungen vorgetragen:

- Belange von Natur und Landschaft (Wallhecken)
- Darstellung der naturschutzfachlichen Eingriffsbilanzierung
- Belange der Landwirtschaft - Geruchsimmissionen
- Verfahrensrechtliche Hinweise
- Hinweise zu technischen Infrastruktureinrichtungen

## Verfahren gemäß § 3 (2) BauGB

Im Zuge der öffentlichen Auslegung gemäß § 3 (2) BauGB wurden keine Stellungnahmen abgegeben.

# 54. Flächennutzungsplanänderung

