



Gemeinde Rastede

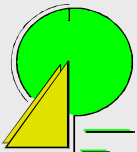
Top 4

Bebauungsplan Nr. 93B „Südlich Schloßpark II“

Vorlage: 2013/002

Ausschuss für Bau, Planung, Umwelt und Straßen

28.01.2013

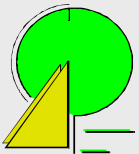
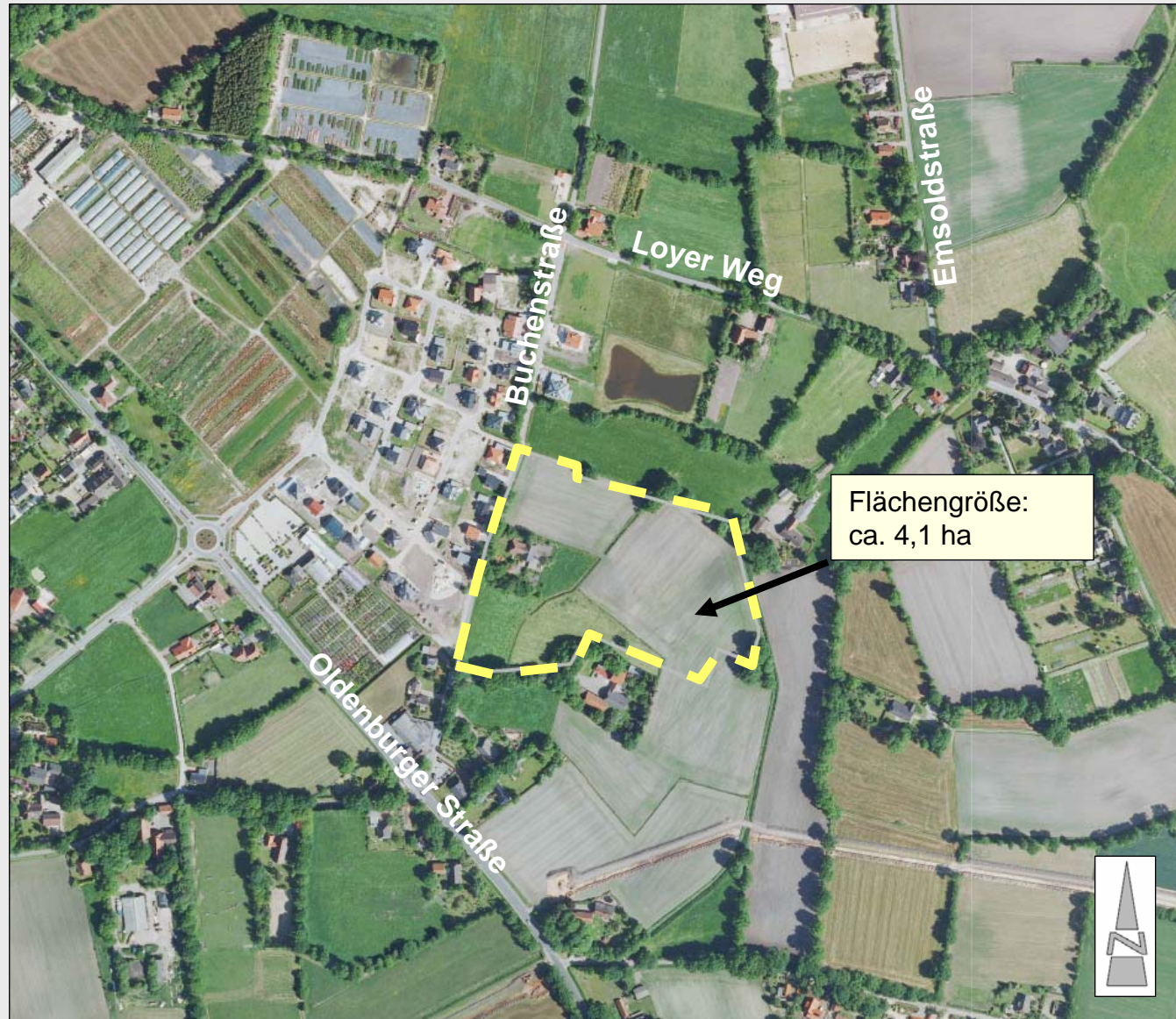


Bebauungsplan Nr. 93B „Südlich Schloßpark“

Übersicht zum Plangebiet

Anlass und Ziel:

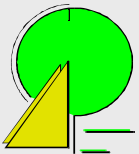
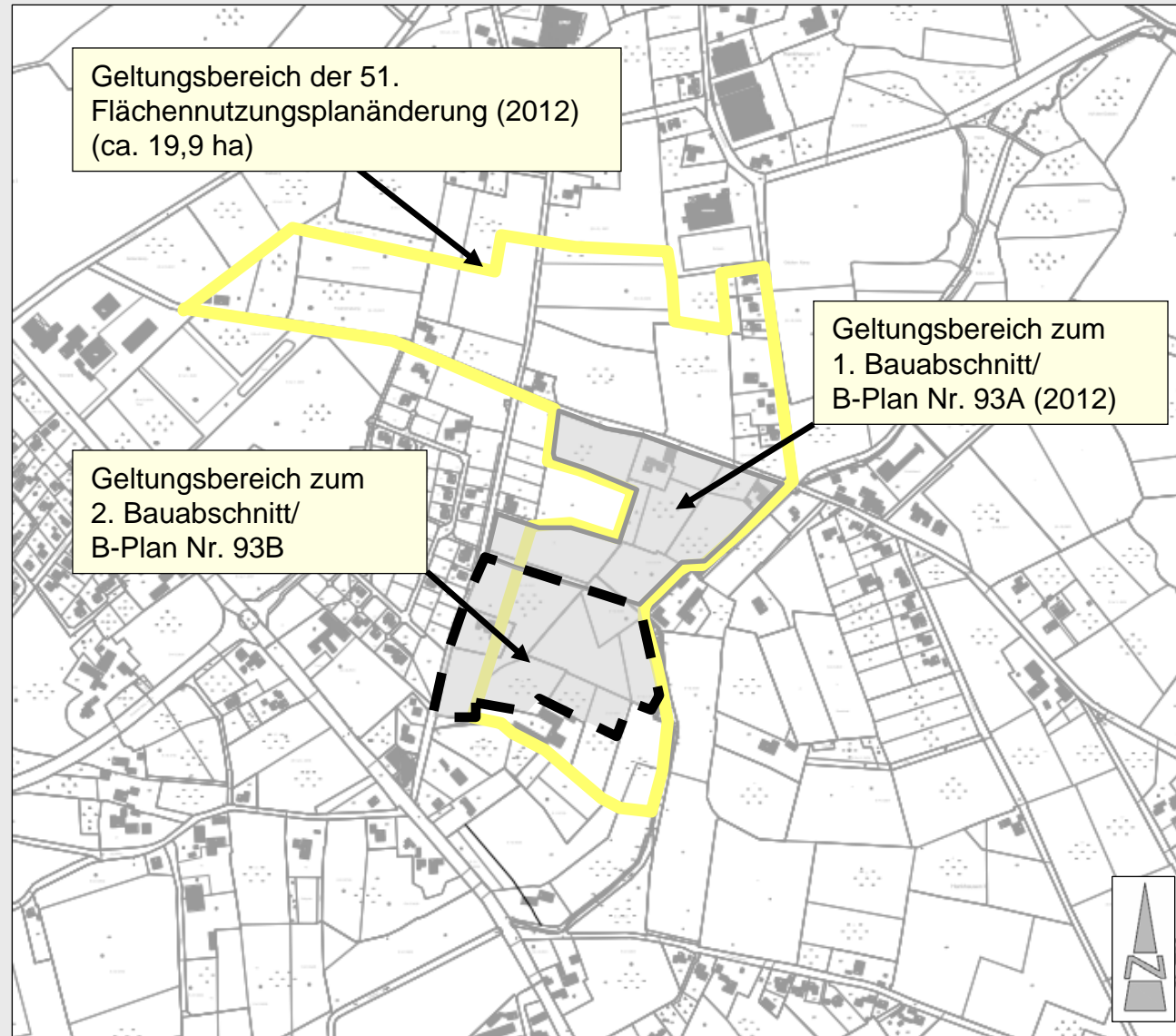
Weiterentwicklung der
Wohnnutzung südlich des
Loyer Wegs



Bebauungsplan Nr. 93B „Südlich Schloßpark“

Übersicht zum Plangebiet

Der Bebauungsplan Nr. 93B dient der Entwicklung des **2. Bauabschnitts** der Gesamtfläche „Südlich Schloßpark“ (51. FNP-Änderung)

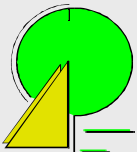
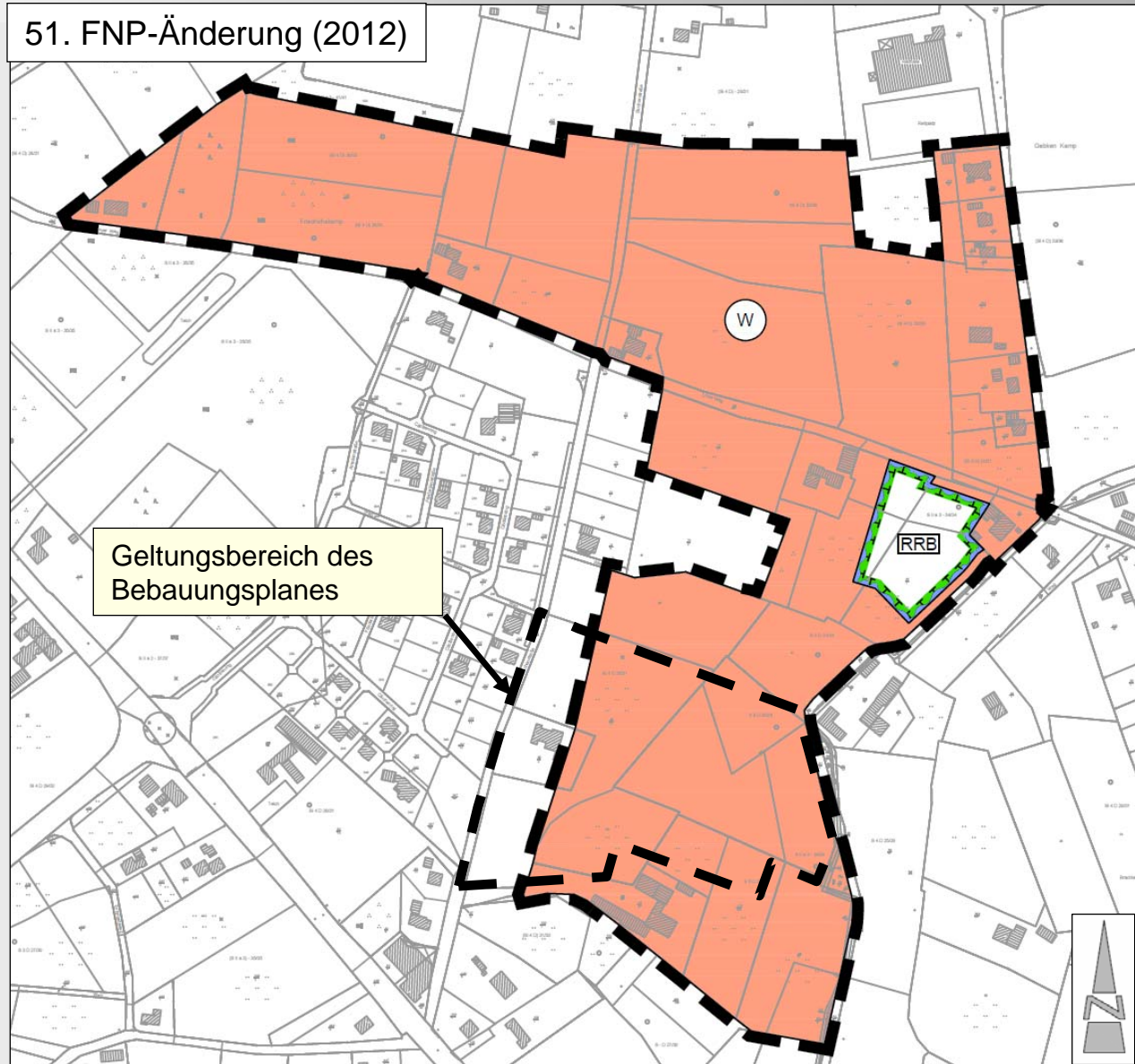


Bebauungsplan Nr. 93B „Südlich Schloßpark“

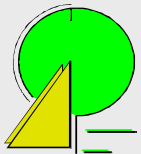
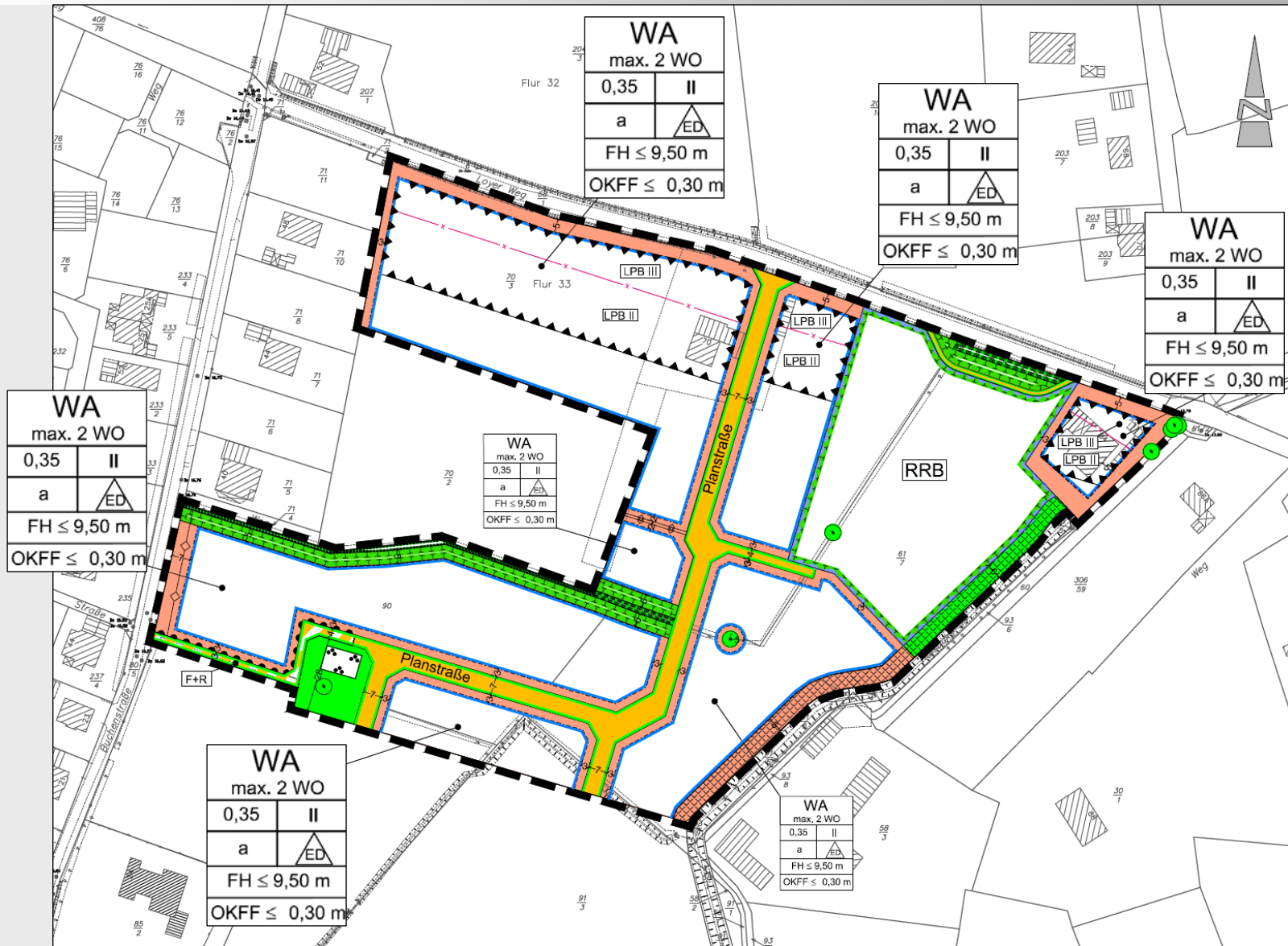
Inhalt des Flächennutzungsplanes

51. FNP-Änderung (2012)

Darstellung des Plangebietes
als **Wohnbaufläche (W)**



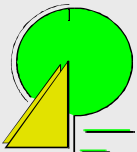
Angrenzender Bebauungsplan Nr. 93A



Vorentwurf

u. a.

-
- Technical drawing of a drainage plan for a residential area. The plan shows a network of streets including Herzogin-Ida-Straße, Planstraße, and a Gewässerräumstreifen. Four technical tables (WA) are provided, each specifying parameters for a drainage area (max. 2 WO, 0,35, II, a, FH ≤ 9,50 m, OKFF ≤ 0,30 m). The drawing includes various symbols for drainage infrastructure, such as manholes (F+R), and a north arrow.
- WA**
max. 2 WO
0,35 | II
a | \triangle_{ED}
FH ≤ 9,50 m
OKFF ≤ 0,30 m
- WA**
max. 2 WO
0,35 | II
a | \triangle_{ED}
FH ≤ 9,50 m
OKFF ≤ 0,30 m
- WA**
max. 2 WO
0,35 | II
a | \triangle_{ED}
FH ≤ 9,50 m
OKFF ≤ 0,30 m
- WA**
max. 2 WO
0,35 | II
a | \triangle_{ED}
FH ≤ 9,50 m
OKFF ≤ 0,30 m



Vielen Dank für Ihre Aufmerksamkeit!

