









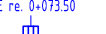





Legende Planung:

-  Fahrbahn: bituminöse Befestigung
-  Bushaltestreifen
-  Gehweg: Betonsteinpflaster, Einfassung Rasenbordstein 6/20 cm
-  Sicherheitsstreifen b= 0,50 m
-  Seitenraumbefestigung: Natursteinmosaikpflaster
-  Grünbeet mit Anpflanzung
-  Hochbord mit Absenkung an Überfahrten
-  Busanfahrstein, Bordvorstand 16 cm
-  2-reihige Entwässerungsrinne aus Betonsteinen
-  gepl. Regenablauf 300/500, Aufsatz Pultform mit RW-Abzweig und Angabe zur Lage
-  versetzter Bestandszaun
-  Drängelgitter
-  vorh. Leuchte versetzen / gepl. Leuchtenstandort
-  Wetterschutzdach mit Sitzbank und Fahrgastinformationen


Höhensystem: mNN  
 Koordinatensystem: Gauß-Krüger

Quelle: Auszug aus den Geobasisdaten der Niedersächsischen Vermessungs- und Katasterverwaltung.  
 Nachdruck oder Vervielfältigung nur mit Genehmigung des Eigentümers.



Die Flurstücksgrenzen wurden nachrichtlich aus der digitalen (automatisierten) Liegenschaftskarte (ALK) übernommen.  
 Abweichungen zur tatsächlichen Lage der Flurstücksgrenzen sind daher nicht vollständig auszuschließen.

Nr.	Art der Änderung	Datum	Name	Zeichen
1	Umsetzen Buswartegehäuse, Änderung Verlauf Bodenindikatorplatten	21/05/2013	Bremer	

Planung:		Projekt-Nr.: 512.128		
 Ingenieurbüro Börjes GmbH & Co. KG 26655 Westerstede Wilhelm-Geiler-Straße 7 www.boerjes.de	Datum	Name	Zeichen	
	bearbeitet	November 2012	Fischer	
	gezeichnet	November 2012	Kiefer	
	geprüft	November 2012	Janssen	

Auftraggeber:  Gemeinde Rastede Sophienstraße 27 26180 Rastede	Unterlage: 7
	Blatt Nr.: 2
	Reg. Nr.:
	Datum
	Zeichen

Vorhaben: Bushaltestelle / Kanalsanierung Wilhelmstraße Entwurf	geprüft	Lageplan
		Maßstab 1 : 250