

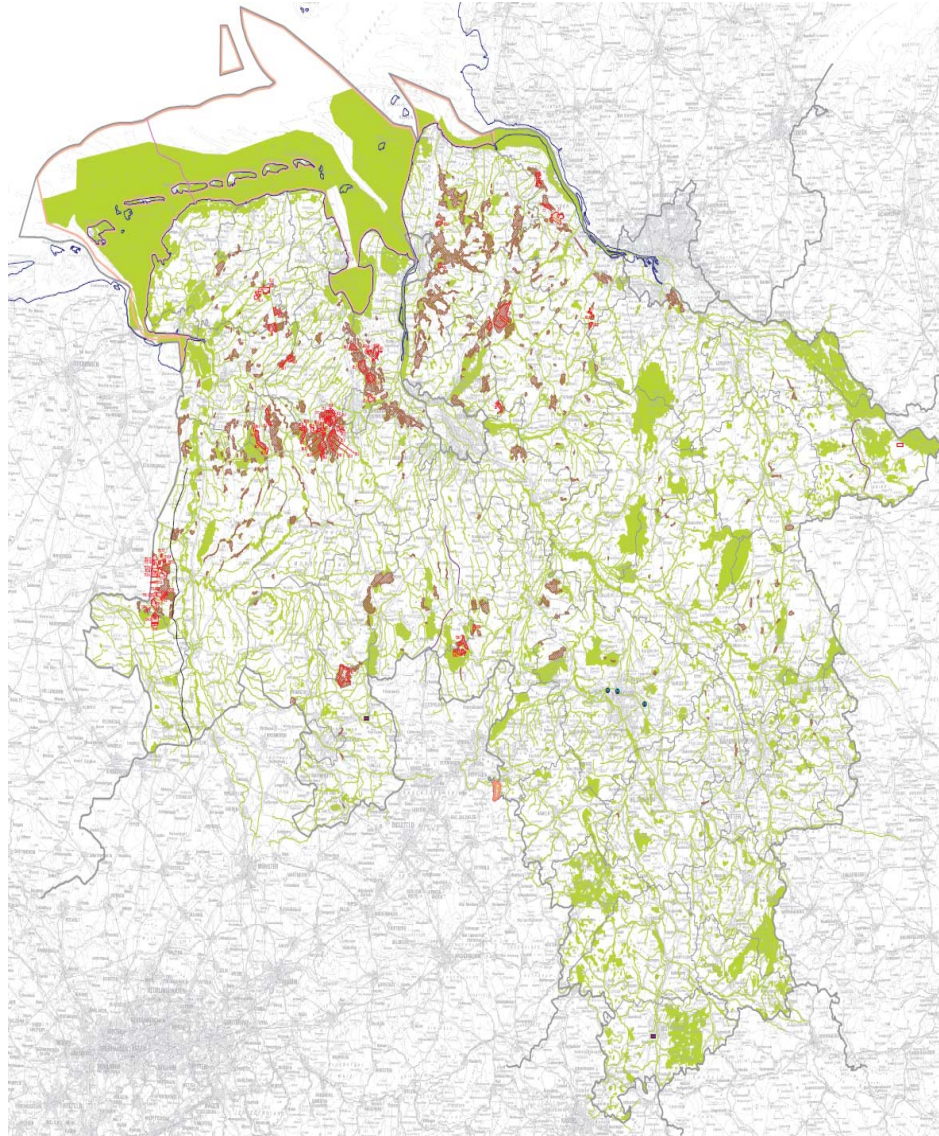
Änderung des Landesraumordnungs- programms 2014

Vorlage 2014/223

Ausschuss für Bau, Planung, Umwelt und Straßen

20.01.2015

Landesraumordnungsprogramm 2014



Hauptziele des Landesraumordnungsprogramms

- Verbesserung der Infrastruktur und Breitbandversorgung
- Landesweiter Biotopverbund
- Eindämmung des Flächenverbrauchs (Siedlungsentwicklung)
- Torferhalt und Moorschutz

Siedlungsentwicklung

- Wohnen:
Siedlungsentwicklungskonzepte
- Nahversorgung/ Einzelhandel:
Verflechtungsbereiche &
Erreichbarkeitsräume



Zuständigkeit für die Erstellung bzw. Ausweisung in
RRÖP: Träger der Regionalplanung = Landkreise



Torferhalt und Moorschutz

Böden mit hohen Kohlenstoffgehalten (= Moore)
sollen als natürliche Speicher für klimarelevante
Stoffe erhalten bleiben



Torf erhalten & Moor entwickeln

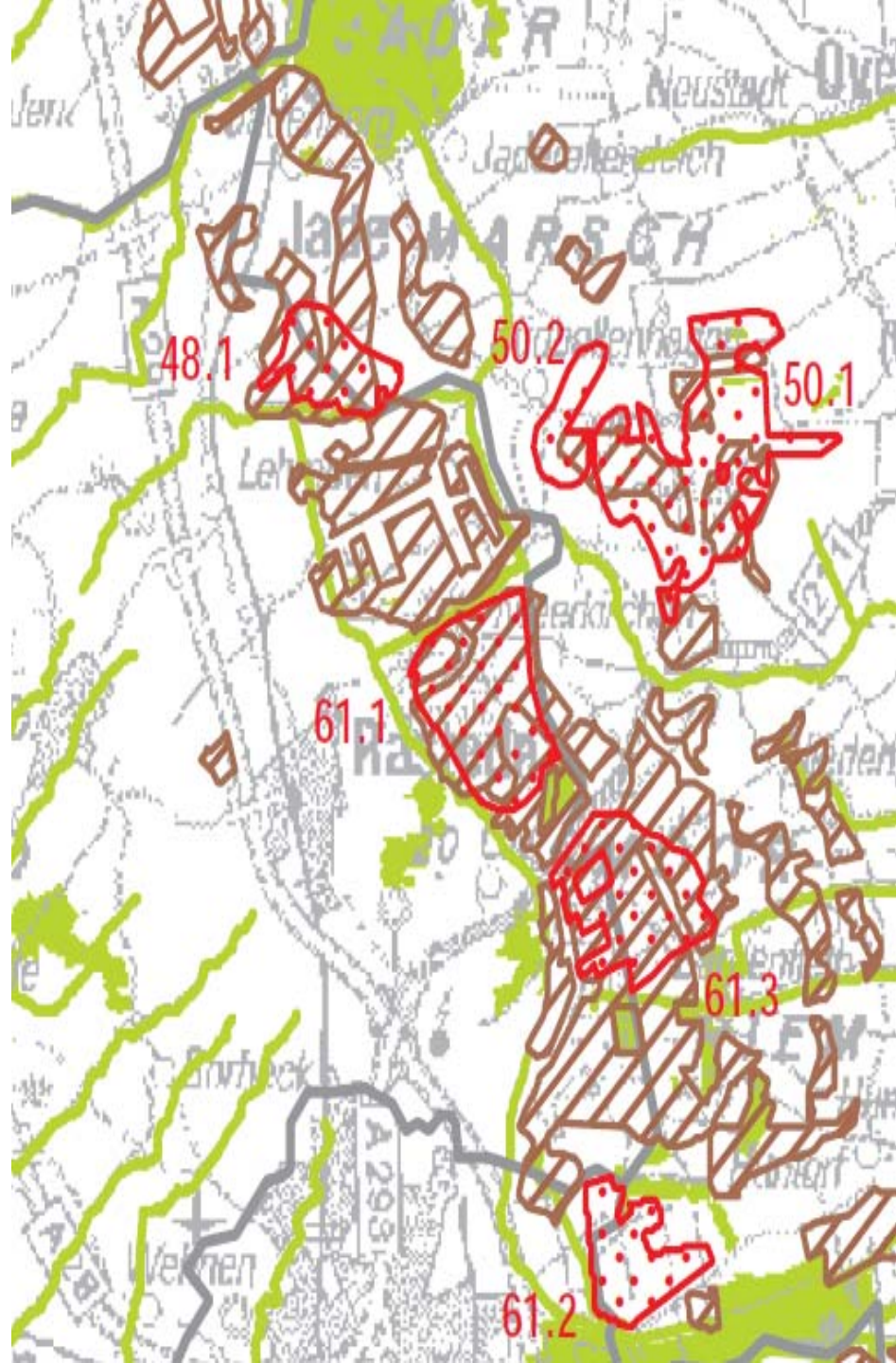
1. Torfabbau verhindern

Torferhalt und Moorschutz

entfallende Vorranggebiete



- Rohstoffgewinnung
(nachrichtlich: Gebietsnummer)



Torferhalt und Moorschutz

Böden mit hohen Kohlenstoffgehalten (= Moore) sollen als natürliche Speicher für klimarelevante Stoffe erhalten bleiben




Torf erhalten & Moor entwickeln

1. Torfabbau verhindern
2. Vernässung der Moorflächen

Torferhalt und Moorschutz

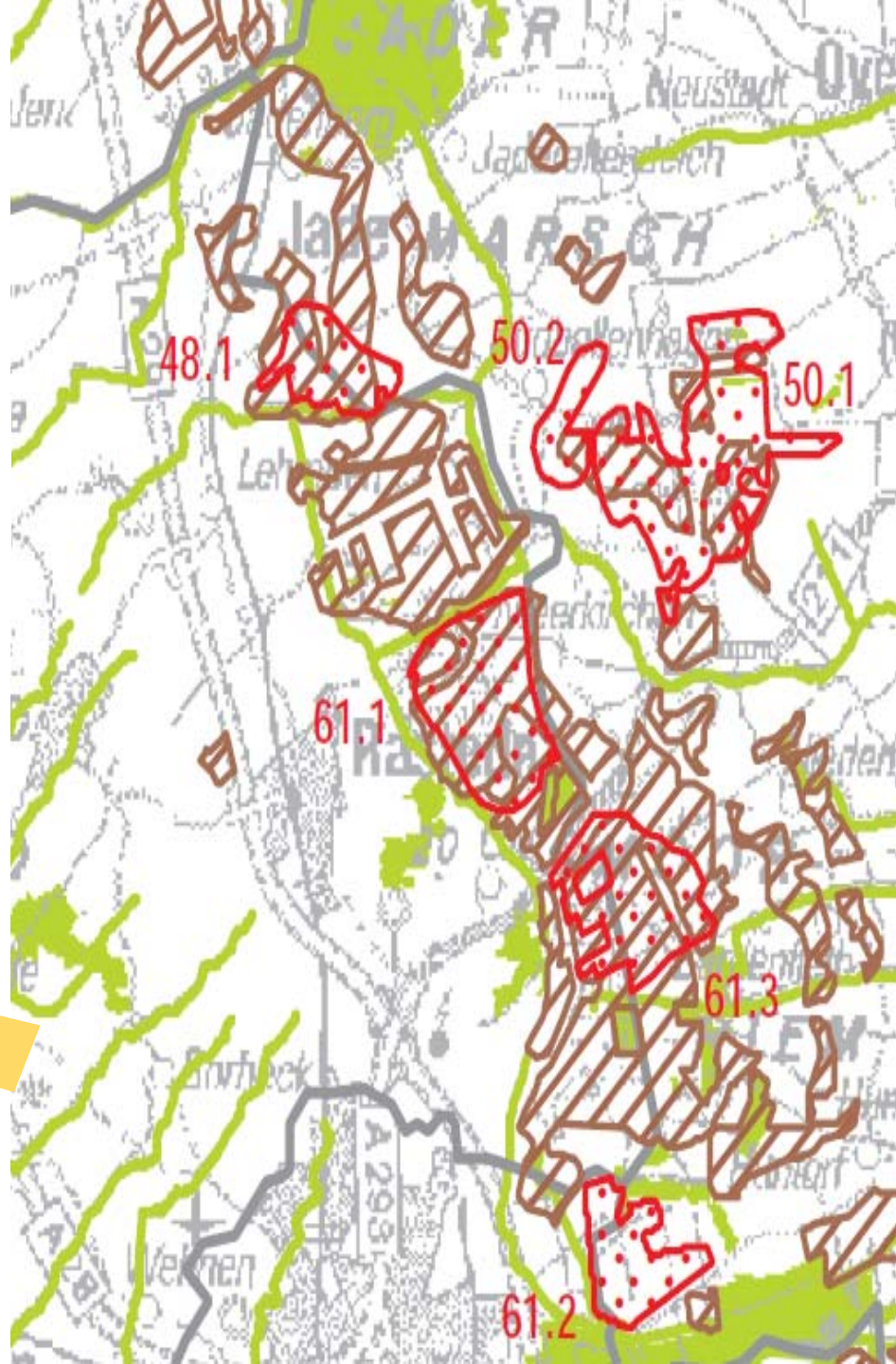
Vorranggebiet



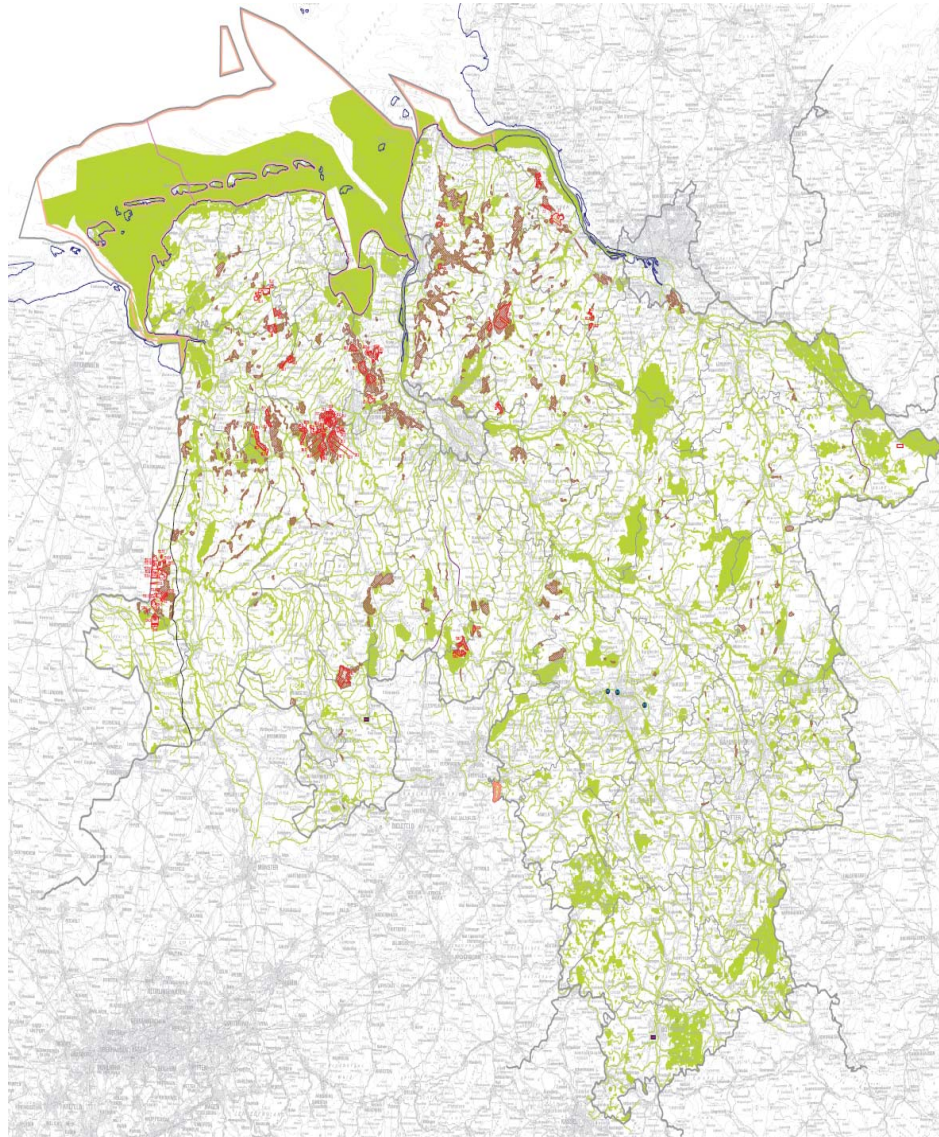
- Torferhaltung und Moorentwicklung

→ Raumbedeutsame Vorhaben dürfen diesen Zielen künftig nicht zuwider laufen

Zur Moorentwicklung (Vernässung) sind weitere Instrumente erforderlich: Wasserrechtliche Genehmigungen, Zustimmung des Grundstückseigentümers, ...



Landesraumordnungsprogramm 2014



Vielen Dank für Ihre
Aufmerksamkeit