




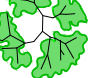





Legende:

-  Fläche Opalit
-  Fläche Asphalt
-  Betonsteinpflaster Sonderrot
-  Gehweg Wassergebundene Decke
-  Ansaat
-  gepl. Baum (Li = Linde, Bu = Buche, Wei = Weide)
-  Strauchpflanzung
-  Frühblüher
-  geplanter Zaun

Koordinatensystem: Gauß-Krüger; Lagestatus: 100


Quelle: Auszug aus den Geobasisdaten der Niedersächsischen Vermessungs- und Katasterverwaltung.  
Nachdruck oder Vervielfältigung nur mit Genehmigung des Eigentümers.



Die Flurstücksgrenzen wurden nachrichtlich aus der digitalen (automatisierten) Liegenschaftskarte (ALK) übernommen, Abweichungen zur tatsächlichen Lage der Flurstücksgrenzen sind daher nicht vollständig auszuschließen.

Nr.	Art der Änderung	Datum	Name	Zeichen

Planung:	Projekt-Nr.: 613.042			
 <b>Ingenieurbüro Börjes</b> GmbH & Co. KG 26655 Westerstede Wilhelm-Geiler-Straße 7 <a href="http://www.boerjes.de">www.boerjes.de</a>	Datum	Name	Zeichen	
	bearbeitet	Jan. 2014	Fischer	
	gezeichnet	Jan. 2014	Klefer	
	geprüft	Jan. 2014	Janssen	

Auftraggeber:  <b>Gemeinde Rastede</b> Sophienstraße 27 26180 Rastede	Unterlage: 3 Blatt Nr.: Reg. Nr.:	
	Datum	Zeichen
Vorhaben: <b>Erschließung BBPL-Nr.93b</b> in Rastede Ausschreibung	geprüft <b>Bepflanzungsplan RRB</b> Maßstab 1 : 500	

