

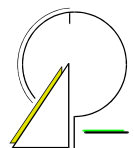
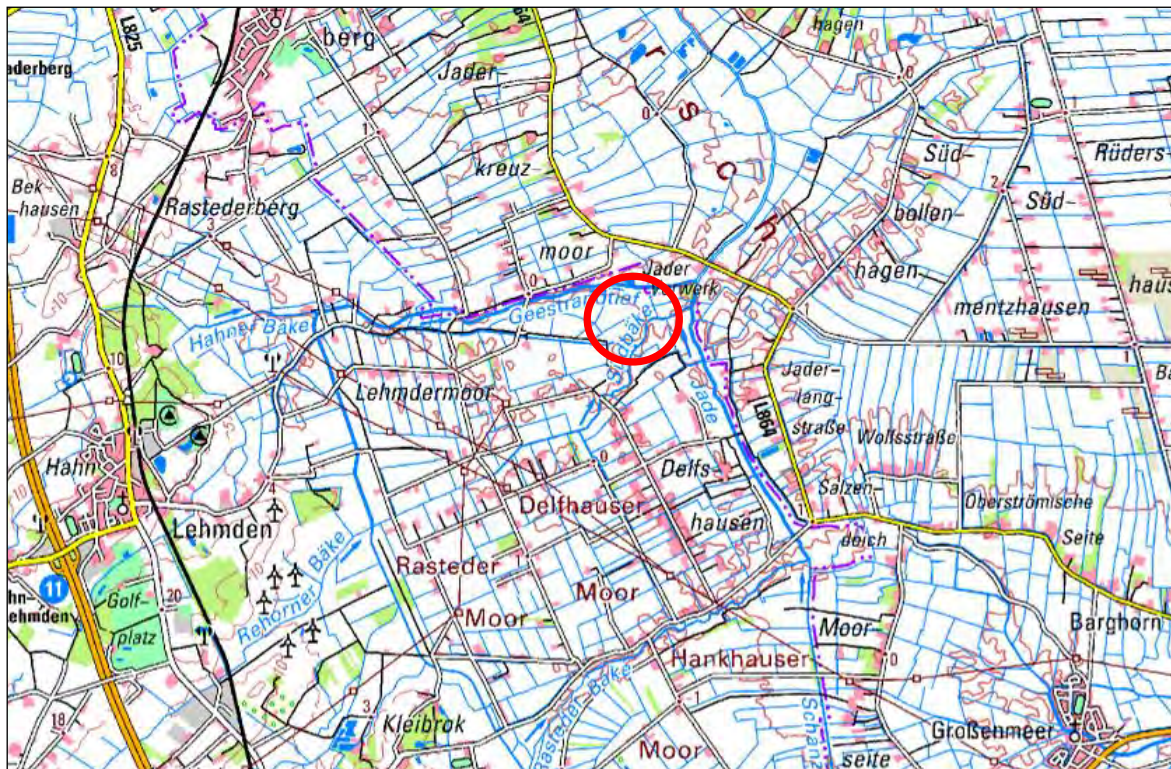
# Gemeinde Rastede

## Landkreis Ammerland



### 71. Änderung des Flächennutzungsplanes „Windenergie Lehmdermoor“

### UMWELTBERICHT (Teil II der Begründung)



# INHALTSÜBERSICHT

	Seite
<b>TEIL II DER BEGRÜNDUNG: UMWELTBERICHT</b>	
<b>1.0</b>	<b>EINLEITUNG</b> <span style="float: right;"><b>1</b></span>
1.1	Beschreibung des Planvorhabens / Angaben zum Standort <span style="float: right;">1</span>
1.2	Umfang des Vorhabens und Angaben zu Bedarf an Grund und Boden <span style="float: right;">1</span>
<b>2.0</b>	<b>PLANERISCHE VORGABEN UND HINWEISE</b> <span style="float: right;"><b>1</b></span>
2.1	Niedersächsisches Landschaftsprogramm <span style="float: right;">2</span>
2.2	Landschaftsrahmenplan (LRP) <span style="float: right;">2</span>
2.3	Naturschutzfachlich wertvolle Bereiche / Schutzgebiete <span style="float: right;">3</span>
2.4	Standort-Potenzialstudie für Windparks, Gemeinde Rastede (2016) <span style="float: right;">4</span>
2.5	Artenschutzrechtliche Belange <span style="float: right;">6</span>
<b>3.0</b>	<b>BESCHREIBUNG UND BEWERTUNG DER UMWELTAUSWIRKUNGEN</b> <span style="float: right;"><b>6</b></span>
3.1	Schutzgut Mensch <span style="float: right;">9</span>
3.1.1	Immissionen (Schall, Schatten, Vibration) <span style="float: right;">9</span>
3.1.2	Erholung <span style="float: right;">12</span>
3.2	Schutzgut Pflanzen <span style="float: right;">13</span>
3.3	Schutzgut Tiere <span style="float: right;">14</span>
3.4	Biologische Vielfalt <span style="float: right;">21</span>
3.5	Schutzgut Boden <span style="float: right;">22</span>
3.6	Schutzgut Wasser <span style="float: right;">23</span>
3.7	Schutzgut Klima <span style="float: right;">24</span>
3.8	Schutzgut Luft <span style="float: right;">25</span>
3.9	Schutzgut Landschaft <span style="float: right;">25</span>
3.10	Schutzgut Kultur- und sonstige Sachgüter <span style="float: right;">26</span>
3.11	Wechselwirkungen <span style="float: right;">26</span>
3.12	Kumulierende Wirkungen <span style="float: right;">27</span>
3.13	Zusammengefasste Umweltauswirkungen <span style="float: right;">30</span>
<b>4.0</b>	<b>ENTWICKLUNGSPROGNOSE DES UMWELTZUSTANDES</b> <span style="float: right;"><b>31</b></span>
4.1	Entwicklung des Umweltzustandes bei Planungsdurchführung <span style="float: right;">31</span>
4.2	Entwicklung des Umweltzustandes bei Nichtdurchführung – Nullvariante <span style="float: right;">31</span>
<b>5.0</b>	<b>VERMEIDUNG, MINIMIERUNG UND KOMPENSATION NACHTEILIGER UMWELTAUSWIRKUNGEN</b> <span style="float: right;"><b>31</b></span>
5.1	Vermeidung / Minimierung <span style="float: right;">32</span>
5.1.1	Schutzgut Mensch <span style="float: right;">32</span>
5.1.2	Schutzgut Pflanzen <span style="float: right;">32</span>
5.1.3	Schutzgut Tiere <span style="float: right;">32</span>
5.1.4	Schutzgut Boden <span style="float: right;">33</span>
5.1.5	Schutzgut Wasser <span style="float: right;">33</span>

5.1.6	Schutzgut Klima / Luft	34
5.1.7	Schutzgut Landschaft	34
5.1.8	Schutzgut Kultur und Sachgüter	34
5.2	Eingriffsdarstellung	34
5.3	Kompensation	36
<b>6.0</b>	<b>ANDERWEITIGE PLANUNGSMÖGLICHKEITEN</b>	<b>37</b>
6.1	Standort	37
6.2	Planinhalt	38
<b>7.0</b>	<b>ZUSÄTZLICHE ANGABEN</b>	<b>38</b>
7.1	Beschreibung der wichtigsten Merkmale der verwendeten technischen Verfahren	38
7.1.1	Analysemethoden und -modelle	38
7.1.2	Fachgutachten	38
7.1.3	Hinweise auf Schwierigkeiten bei der Zusammenstellung der Unterlagen	38
7.2	Hinweise zur Durchführung der Umweltüberwachung	38
<b>8.0</b>	<b>ALLGEMEINVERSTÄNDLICHE ZUSAMMENFASSUNG</b>	<b>38</b>

## TABELLENVERZEICHNIS

Tab. 1: Arbeitsschritte der Standortpotenzialstudie für Windenergie	5
Tab. 2: Baubedingte Wirkfaktoren	7
Tab. 3: Anlagebedingte Wirkfaktoren	8
Tab. 4: Betriebsbedingte Wirkfaktoren	8
Tab. 5: Immissionsrichtwerte für verschiedene Siedlungstypen nach TA Lärm	10
Tab. 6: Darstellung und Einschätzung möglicher kumulierender Wirkungen	27
Tab. 7: Zu erwartende Umweltauswirkungen	30

## 1.0 EINLEITUNG

Zur Beurteilung der Belange des Umweltschutzes (§ 1 (6) Nr. 7 BauGB) ist im Rahmen der Bauleitplanung eine Umweltprüfung durchzuführen, in der die voraussichtlichen erheblichen Umweltauswirkungen ermittelt werden. Entsprechend der Anlage zum Baugesetzbuch zu § 2 (4) und § 2a BauGB werden die ermittelten Umweltauswirkungen im Umweltbericht beschrieben und bewertet (§ 2 (4) Satz 1 BauGB).

## 1.1 Beschreibung des Planvorhabens / Angaben zum Standort

Zur bauleitplanerischen Vorbereitung des Vorhabens wird das Plangebiet als Sonderbaufläche (SO) mit der Zweckbestimmung „Windenergie“ gemäß § 1 Abs. 1 Nr. 4 Baunutzungsverordnung (BauNVO) mit überlagernder Fläche für die Landwirtschaft gemäß § 5 Abs. 2 Nr. 9a BauGB dargestellt.

Die weitere Gebietsentwicklung mit Konkretisierungen von Anlagenstandorten und Erschließungen erfolgt auf Ebene der verbindlichen Bauleitplanung bzw. der Genehmigungsplanung.

Die Gemeinde Rastede hat 2016 in einer aktuellen Standortpotenzialstudie das gesamte Gemeindegebiet Rastede auf die Eignung im Hinblick auf die Windenergienutzung untersuchen lassen (vgl. PLANUNGSBÜRO DIEKMANN & MOSEBACH 2016). Die Fläche des Plangebietes entspricht der Potenzialfläche 3 „Delfshausen“ der Standortpotenzialstudie aus dem Jahr 2016.

Der Geltungsbereich der 71. Änderung des Flächennutzungsplanes „Windenergie Lehmdermoor“ liegt im Nordosten des Gemeindegebietes nördlich der Ortschaft Delfshausen und hat eine Größe von ca. 28,6 ha. Genaue Angaben zum Standort sowie eine detaillierte Beschreibung des städtebaulichen Umfeldes, der Art des Vorhabens und den Darstellungen sind den entsprechenden Kapiteln der Begründung zu entnehmen.

## 1.2 Umfang des Vorhabens und Angaben zu Bedarf an Grund und Boden

Mit der vorliegenden Bauleitplanung „Windenergie Lehmdermoor“ werden Maßnahmen vorbereitet, die mit Eingriffen in Natur und Landschaft verbunden sind.

Das Plangebiet umfasst eine Größe von ca. 28,6 ha. Die einzelnen Flächenausweisungen umfassen:

Sonderbauflächen (SO - WEA)	
überlagert mit Flächen für die Landwirtschaft	ca. 28,07 ha
Fläche für die Wasserwirtschaft	ca. 0,55 ha

Da konkrete Standorte von Windenergieanlagen sowie deren Zuwegungen auf dieser Planungsebene nicht bekannt sind, können zum derzeitigen Planungsstand keine Angaben zu dem beanspruchten Flächenbedarf gemacht werden.

## 2.0 PLANERISCHE VORGABEN UND HINWEISE

Die in einschlägigen Fachplänen und Fachgesetzen formulierten Ziele, die für den vorliegenden Planungsraum relevant sind, werden unter Kap. 3.0 „Planerische Vorgaben und Hinweise“ der Begründung umfassend dargestellt (Landesraumordnungsprogramm (LROP), Regionales Raumordnungsprogramm (RROP), vorbereitende und verbindliche Bauleitplanung). Im Folgenden werden zusätzlich die plane-

rischen Vorgaben und Hinweise aus naturschutzfachlicher Sicht dargestellt (Landschaftsprogramm, Landschaftsrahmenplan (LRP), naturschutzfachlich wertvolle Bereiche / Schutzgebiete, artenschutzrechtliche Belange).

## 2.1 Niedersächsisches Landschaftsprogramm

Entsprechend der Einteilung des Niedersächsischen Landschaftsprogramms von 1989 befindet sich der Geltungsbereich in der naturräumlichen Region „Watten und Marschen - Binnendeichsflächen“. Als vorrangig schutz- und entwicklungsbedürftig werden beispielsweise Weiden-Auwälder, kleine Flüsse, Salzwiesen und nährstoffreiches Feuchtgrünland aufgeführt. Als besonders schutz- und entwicklungsbedürftig werden Eichenmischwälder der großen Flussauen, Erlen- und Birken-Bruchwälder, Bäche sowie nährstoffarme und nährstoffreiche Seen und Weiher genannt. Als schutzbedürftig, z. T. auch entwicklungsbedürftig sind Feuchtgebüsche, Gräben, Grünland mittlerer Standorte, Ruderalfluren und sonstige wildkrautreiche Sandäcker aufgeführt.

## 2.2 Landschaftsrahmenplan (LRP)

Der Landschaftsrahmenplan (LRP) des Landkreises Ammerland liegt mit Stand 1995 vor.

Im LRP werden die naturräumlichen Regionen weiter unterteilt. Das Plangebiet befindet sich in der naturräumlichen Einheit "Delfshausen - Ipwegermoor", welches die Randmoore zwischen Marsch und Geest umfasst. Diese Einheit ist im Plangebiet geologisch durch brackige, limnische und telematische Ablagerungen (schluffiger, z. T. humoser Ton) und Hochmoor über glaziafluvialen Ablagerungen (Sand, Kies) geprägt. Dementsprechend kommen feuchte, grundwasserbeeinflusste, staunasse und schluffige Tonböden sowie feuchte bis nasse, örtlich frische, meist entwässerte, nährstoffarme Hochmoorböden, örtlich Sandmischkulturen oder Torfstichflächen, meist mit Sand, örtlich mit Lehm im Untergrund vor. Die potenzielle natürliche Vegetation im Bereich der tonigen Ablagerungen ist Erlenbruchwald mit Übergängen zum Birkenbruch. Im Bereich der Hochmoore eine baumfreie oder fast baumlose Torfmoosdecke mit Heidekraut. Heute werden diese Bereiche extensiv bis tlw. mäßig intensiv als feucht Mähweiden und Weiden und z.T. kleinstrukturiert genutzt. Reste einer naturnahen Hochmoorvegetation sind auf einzelnen Parzellen vorhanden (Stand 1995). Der Bereich ist durch Weiträumigkeit gekennzeichnet. Einige Abschnitte des Lehmdermoorgrabens sowie der Südbäke mit Uferrandstreifen sind als naturnahe Bereiche mit Vorkommen gefährdeter Arten im LRP als "wichtige Bereiche" für Arten und Lebensgemeinschaften genannt.

Zu den vorrangig schutzbedürftigen Ökosystemtypen innerhalb der naturräumlichen Einheit "Delfshausen - Ipwegermoor" gehören:

- Grünland feuchter bis nasser Standorte
- Moorreste: offene Wasserfläche, vernässte Torfstiche, Schwingrasen, Moordegenerationsflächen mit Pfeifengras, Moorbirke, Heide
- Naturnahe Fließgewässerabschnitte

Zu den besonders schutzbedürftigen Ökosystemen gehören:

- Überwiegend extensiv bis mäßig intensiv, teilweise intensiv genutzte kleinstrukturierte Grünlandflächen der Hochmoorbereiche, mesophiles Grünland
- Fließgewässerabschnitte mit naturnahen Resten der Vegetation und Gewässerstrukturen
- Einzelgehöfte mit wertvollem Baumbestand.

Darüber hinaus ist Moorbirkenwald schutzbedürftig.

In Karte 7 des LRP (Lebensraumkomplexe und Biotoptypen) ist das Gebiet hinsichtlich der Bedeutung für Arten und Lebensgemeinschaften den Wertstufen III (eingeschränkt) und IV (stark eingeschränkt) eingestuft. Es ist eine mäßig intensive bis intensive Grünlandnutzung mit überwiegend weiträumigen Weide- und Mähweidflächen und weitgehend strukturarmen Grabensystemen, Wirtschaftsgrünland und artenarmem Intensivgrünland vorhanden. Die im Gebiet vorkommenden Fließgewässerabschnitte von Lehmdermoorgraben und Südbäke weisen noch naturnahe Reste von Vegetations- und Gewässerstrukturen auf.

Gemäß Karte 8 des LRP (Vielfalt, Eigenart und Schönheit) liegt der Geltungsbereich in einem Niederungsbereich, welcher überwiegend als Grünland genutzt wird und zum Teil durch einen weiten Blick geprägt ist. In einem Großteil des Plangebietes ist der Naturraumbezug laut der Bewertung in Karte 9 (Vielfalt, Eigenart und Schönheit – wichtige Bereiche) deutlich und von besonderer Eigenart.

Weiterhin liegt das Plangebiet zum größten Teil innerhalb feuchter bis nasser (Moor)Marschböden, die auf Karte 11 des LRP als wichtiger Bereich für das Schutzgut Boden dargestellt sind. Das Geestrandtief wird im LRP hingegen als Gewässer der Güteklasse III (stark verschmutzt) eingestuft.

Das Zielkonzept (Karte 16) des LRP stellt das an den Geltungsbereich südlich angrenzende Gebiet südlich der Südbäke als schutzwürdig als Landschaftsschutzgebiet dar. Für den Lehmdermoorgraben ist gemäß Zielkonzept die Ausweisung als geschützter Landschaftsbestandteil zur Erhaltung und Entwicklung der das Landschaftsbild prägenden, gliedernden und belebenden Fließgewässerabschnitte als Lebensraum der an diese Standorte gebundenen Tier- und Pflanzenarten erforderlich. Der westliche und nördliche Teil des Plangebietes liegen innerhalb eines Gebietes, zur Erhaltung und Entwicklung als Wiesenvogellebensraum.

### **2.3 Naturschutzfachlich wertvolle Bereiche / Schutzgebiete**

Die folgenden Informationen wurden den Umweltkarten der niedersächsischen Umweltverwaltung (MU, 2016), sowie dem Wallheckenverzeichnis und Katastern des Landkreises Ammerland entnommen.

#### Schutzgebiete

Der Geltungsbereich befindet sich nicht innerhalb oder in unmittelbarer Nähe zu einem Schutzgebiet. Das nächstgelegene EU-Vogelschutzgebiet (V64 „Marschen am Jadebusen“) befindet sich ca. in 4,2 km Entfernung nördlich der Grenze des Geltungsbereiches.

Nördlich und östlich der L 864 befindet sich das Landschaftsschutzgebiet (LSG) "Jader Moormarsch" in Entfernung von ca. 560 m im Landkreis Wesermarsch. Diese beinhaltet auch das nächstgelegene EU-Vogelschutzgebiet "Marschen am Jadebusen" (EU-Kennziffer DE 2514-431) in ca. 4 km Entfernung nördlich von Jaderaltendeich. Das Gebiet umfasst binnendeichs gelegenes an den Nationalpark Wattenmeer angrenzendes, offenes und hauptsächlich durch Grünlandnutzung geprägtes Marschland. Es wurde aufgrund der ökologischen Wechselbeziehungen mit dem Nationalpark Wattenmeer ausgewiesen, da es für Gastvogelarten des Offenlandes (Löffler, Watvögel, Möwen, Gänse und Enten) als Hochwasserrastplatz und Nahrungshabitat dient und ein bedeutender Lebensraum für Wiesenvogelarten ist.

Das nächstgelegene Naturschutzgebiet "Jaderberg" wurde zum Schutz einer dort brütenden Graureiherkolonie ausgewiesen und liegt in ca. 4,5 km Entfernung nördlich von Jaderberg.

Mehrere Gewässer beiderseits des Geestrandtiefs nördlich der Planfläche sind in den Umweltkarten der niedersächsischen Umweltverwaltung als geschützte Biotope verzeichnet (MU, 2016).

#### Avifaunistisch wertvolle Bereiche

Die Fachbehörde für Naturschutz (NLWKN) des Landes Niedersachsen wertet laufend vorliegende avifaunistische Daten aus und führt für diese eine gebietsbezogene Bewertung durch. Diese Bewertung erfolgte getrennt für Brut- und Gastvögel nach einem standardisierten Bewertungsverfahren (s. BURDORF et al. 1997, WILMS et al. 1997). Stand der hier veröffentlichten Bewertungen ist für die Gastvögel 2006 und für die Brutvögel 2010 (mit Ergänzungen 2013). Die erfassten Vogelvorkommen werden unterteilt in Bereiche von internationaler, nationaler, landesweiter, regionaler und lokaler Bedeutung.

Das o. g. EU-Vogelschutzgebiet ist von internationaler Bedeutung für Gastvögel. Das Gebiet des Landschaftsschutzgebietes südlich des Vogelschutzgebietes ist gemäß der Bewertung von 2006 von nationaler Bedeutung für Gastvögel. Weitere für Brutvögel wichtige Bereiche lokaler Bedeutung liegen in ca. 1,5 km Entfernung zur Planfläche innerhalb dieses Offenlandgebietes zwischen Nordbollenhagen und Jaderkreuzmoor.

Im Rahmen der Autobahnplanung A 20 Abschnitt 2 Jaderberg (A 28) bis Schwei (B 437) wurden in den Jahren 2010-2012 Bestandserfassungen von Brut- und Gastvögeln innerhalb eines Korridors von 1.000 m um den geplanten Trassenverlauf der A 20 durchgeführt. Die Daten wurden ebenfalls mit den standardisierten Bewertungsverfahren für Brut- bzw. Gastvogellebensräume in Niedersachsen bewertet (s. KRÜGER et al. 2010, WILMS et al. 1997). Demnach hat das Plangebiet selbst keine besondere Bedeutung als Brut- oder Gastvogellebensraum (< lokaler Bedeutung).

Im Rahmen der Bestandserfassungen, die 2015 durchgeführt wurden, wurden zwei Brutvogellebensräume von lokaler Bedeutung südlich des Lehmdermoorgrabens und im Bereich von Delfshausen und Achtern Kamp (bis Achternkamp Straße) ermittelt, die auch in das südwestliche Plangebiet hineinragen. Weitere Gebiete regionaler Bedeutung befinden sich am nördlichen und östlichen Rand des Untersuchungsgebietes nördlich des Geestrandtiefs und im Bereich der Jaderlangstraße.

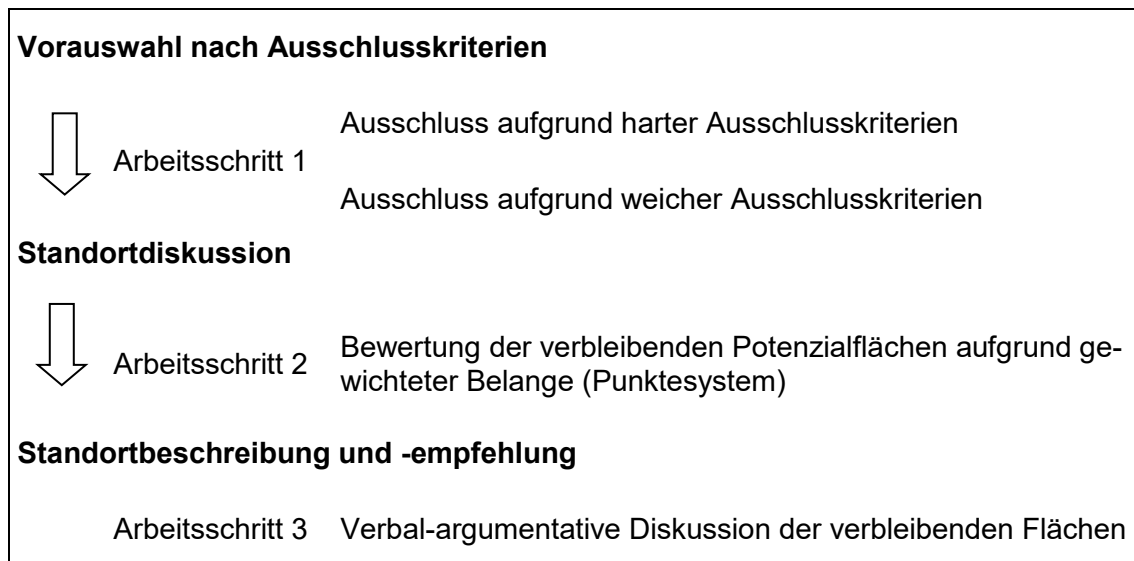
## **2.4 Standort-Potenzialstudie für Windparks, Gemeinde Rastede (2016)**

Die Gemeinde Rastede hat 2016 in einer aktuellen Standortpotenzialstudie das gesamte Gemeindegebiet auf die Eignung im Hinblick auf die Windenergienutzung untersuchen lassen (vgl. PLANUNGSBÜRO DIEKMANN & MOSEBACH 2016).

Im Rahmen dieser Standortpotenzialstudie für Windenergieparks wurde das gesamte Gemeindegebiet von Rastede unabhängig von den vorherrschenden, unterschiedlichen Windverhältnissen in vier Arbeitsschritten auf seine grundsätzliche Eignung als Windenergieanlagenstandort untersucht, um geeignete Flächen für die Darstellung von Sonderbauflächen für Windenergie zu bestimmen (s. Tab. 1).

Die Ermittlung möglicher Standorte erfolgt in drei Arbeitsschritten:

**Tab. 1: Arbeitsschritte der Standortpotenzialstudie für Windenergie**



#### Vorauswahl nach Ausschlusskriterien

Vorhandene Nutzungsansprüche und Festlegungen im Flächennutzungsplan wie z. B. Siedlungsbereiche und Verkehrswege sowie naturschutzrechtliche Auflagen und Restriktionen (Schutzgebiete) schließen die Windenergienutzung auf einem wesentlichen Teil des Gemeindegebietes aus (Arbeitsschritt 1).

#### Standortdiskussion

Die nach Ausschluss von harten und weichen Ausschlussflächen verbleibenden Flächen wurden daraufhin untersucht, welche weiteren Belange betroffen sind, die möglicherweise zu Konflikten mit der Windenergienutzung führen, diese aber nicht von vornherein ausschließen. Diese wurden nach einem auf die Gemeinde Rastede bezogenen Punktraster bewertet und in Empfindlichkeitsstufen eingeordnet. Je mehr und je gewichtiger die betroffenen Belange sind, desto empfindlicher ist die Fläche gegenüber einer Windenergienutzung (Arbeitsschritt 2).

#### Standortbeschreibung und -empfehlung

Im Rahmen der Standortbeschreibung und -empfehlung wurde in der Studie schließlich dargestellt, welche Flächen/Bereiche als potenzielle Standorte für Windparks in Frage kommen. Die nach den Arbeitsschritten 1 und 2 verbliebenen Flächen wurden in einem dritten Arbeitsschritt u. a. hinsichtlich der betroffenen Belange, welche nicht zum Ausschluss geführt haben, ihrer Größe, ihrer Umgebung etc. näher beschrieben und bezüglich der Eignung für Windenergienutzung verbal-argumentativ bewertet.

Die Fläche des Geltungsbereiches befindet sich innerhalb der Potenzialfläche 3 „Delfshausen“ der Standortpotenzialstudie. Die Potenzialfläche wurde aufgrund der unterschiedlich mit Punkten bewerteten Belange in drei Teilflächen aufgeteilt und weist großflächig eine mittlere Empfindlichkeit gegenüber einer Windenergienutzung auf. Lediglich eine ca. 0,6 ha große Teilfläche im Nordosten der Potenzialfläche wird laut Standortpotenzialstudie mit einer hohen Empfindlichkeit bewertet aufgrund eines in der Nähe brütenden Weißstorch-Paares, das zur Nahrungssuche in das Gebiet kommt. In der Studie wird darauf verwiesen, dass bei einer Heranziehung dieser Flächen für eine Windenergienutzung ggf. ergänzende und vertiefende Untersuchungen der Brutvögel und des Weißstorches erforderlich sind. Es wird ebenfalls der Hinweis gegeben, dass im Zusammenhang mit der geplanten Autobahn A 20, deren geplante Trasse in unmittelbarer Nähe südlich der Potenzialfläche



verläuft, die Potenzialfläche durchaus geeignet für eine Windenergienutzung scheint, da so die Belastungen des Raumes gebündelt werden.

## 2.5 Artenschutzrechtliche Belange

§ 44 BNatSchG in Verbindung mit Art. 12 und 13 der Fauna-Flora-Habitat-Richtlinie (FFH-Richtlinie) und Art. 5 der Vogelschutzrichtlinie (V-RL) begründen ein strenges Schutzsystem für bestimmte Tier- und Pflanzenarten (Tier und Pflanzenarten, die in Anhang A oder B der Europäischen Artenschutzverordnung - (EG) Nr. 338/97 - bzw. der EG-Verordnung Nr. 318/2008 in der Fassung vom 31.03.2008 zur Änderung der EG-Verordnung Nr. 338/97 - aufgeführt sind, Tier- und Pflanzenarten des Anhangs IV der FFH-Richtlinie, alle europäischen Vogelarten, besonders oder streng geschützte Tier- und Pflanzenarten der Anlage 1 der Bundesartenschutzverordnung - BArtSchV). Danach ist es verboten,

1. *wild lebenden Tieren der besonders geschützten Arten nachzustellen, sie zu fangen, zu verletzen oder zu töten oder ihre Entwicklungsformen aus der Natur zu entnehmen, zu beschädigen oder zu zerstören,*
2. *wild lebende Tiere der streng geschützten Arten und der europäischen Vogelarten während der Fortpflanzungs-, Aufzucht-, Mauser-, Überwinterungs- und Wanderungszeiten erheblich zu stören; eine erhebliche Störung liegt vor, wenn sich durch die Störung der Erhaltungszustand der lokalen Population einer Art verschlechtert,*
3. *Fortpflanzungs- oder Ruhestätten der wild lebenden Tiere der besonders geschützten Arten aus der Natur zu entnehmen, zu beschädigen oder zu zerstören und*
4. *wild lebende Pflanzen der besonders geschützten Arten oder ihre Entwicklungsformen aus der Natur zu entnehmen, sie oder ihre Standorte zu beschädigen oder zu zerstören.*

Zwar ist die planende Gemeinde nicht unmittelbar Adressat dieser Verbote, da mit der Bauleitplanung in der Regel nicht selbst die verbotenen Handlungen durchgeführt beziehungsweise genehmigt werden. Allerdings ist es geboten, den besonderen Artenschutz bereits auf dieser Ebene angemessen zu berücksichtigen, da eine Bauleitplanung, die wegen dauerhaft entgegenstehender rechtlicher Hinderungsgründe (hier entgegenstehende Verbote des besonderen Artenschutzes bei der Umsetzung) nicht verwirklicht werden kann, vollzugsunfähig ist. Im Rahmen der konkreten nachfolgenden verbindlichen Bauleitplanungen bzw. der Genehmigungsplanungen müssen die Belange des Artenschutzes weiter und im Detail berücksichtigt werden. In Kap. 3.2 und 3.3 erfolgt eine grobe Betrachtung der artenschutzrechtlichen Belange.

## 3.0 BESCHREIBUNG UND BEWERTUNG DER UMWELTAUSWIRKUNGEN

Die Bewertung der Umweltauswirkungen des vorliegenden Planvorhabens erfolgt anhand einer Bestandsaufnahme bezogen auf die einzelnen, im Folgenden aufgeführten Schutzgüter. Durch eine umfassende Darstellung des gegenwärtigen Umweltzustandes einschließlich der besonderen Umweltmerkmale im unbeplanten Zustand sollen die umweltrelevanten Wirkungen der 71. Änderung des Flächennutzungsplanes „Windenergie Lehmdermoor“ herausgestellt werden. Hierbei werden die negativen sowie positiven Auswirkungen der Umsetzung der Planung auf die Schutzgüter dargestellt und hinsichtlich ihrer Erheblichkeit soweit wie möglich bewertet. Ferner erfolgt eine Prognose der Umweltauswirkungen bei Durchführung und Nichtdurchführung der Planung („Nullvariante“).

Die Bewertung der Umweltauswirkungen richtet sich nach folgender Skala:

- sehr erheblich,
- erheblich,
- weniger erheblich,
- nicht erheblich.

Hierbei werden Eingriffe als kompensationspflichtig bewertet, die entweder „sehr erheblich“ oder „erheblich“ sind. Die genauen Umfänge des Kompensationsbedarfes sind auf Ebene der verbindlichen Bauleitplanung bzw. der Genehmigungsebene zu ermitteln und bereit zu stellen. Im Rahmen der vorliegenden vorbereitenden Bauleitplanung werden lediglich die zu erwartenden Umweltauswirkungen dargestellt.

Zum besseren Verständnis der Einschätzung der Umweltauswirkungen wird im Folgenden ein kurzer Abriss über die durch die Darstellung der Flächennutzungsplanänderung verursachten möglichen Veränderungen von Natur und Landschaft gegeben. Eine detaillierte abschließende Darlegung der Umweltauswirkungen inklusive der Eingriffsbilanzierung kann erst im Rahmen nachfolgender verbindlicher Bauleitplanungen, d. h. von Bebauungsplänen bzw. der Genehmigungsplanung erfolgen, da dort konkrete Festsetzungen bzw. Beantragungen zu Anzahlen, Höhe und Rotordurchmesser der Windenergieanlagen sowie zu den zu versiegelnden Flächen durch Infrastruktureinrichtungen und Zuwegungen erfolgen.

Im Rahmen der Standortpotenzialstudie mit Stand Oktober 2016 wurde für den Bereich der Potenzialfläche 3 „Delfshausen“ allein aufgrund der Flächengröße ermittelt, dass ca. 4-5 WEA errichtet werden können. Es handelt sich hierbei um einen geschätzten Wert. Im Rahmen der Standortpotenzialstudie wurden Potenzialflächen auf Basis der Unterbringung von maximal 150 m hohen Windenergieanlagen ermittelt.

Durch das Planvorhaben entstehen Beeinträchtigungen auf die zu untersuchenden Schutzgüter. Auslöser dieser Beeinträchtigungen sind vorhabenbedingte Wirkfaktoren. In Tab. 2 bis Tab. 4 werden die wichtigsten Wirkfaktoren zusammengestellt, die Beeinträchtigungen auf die verschiedenen Schutzgüter verursachen können.

### **Baubedingte Wirkfaktoren / Wirkprozesse**

Die baubedingten Auswirkungen umfassen die Faktoren, die während der Realisierung der Planung auf die Umwelt wirken. Es handelt sich allerdings vorwiegend um zeitlich befristete Beeinträchtigungen, die mit der Beendigung der Bauaktivitäten enden, aber auch nachwirken können.

**Tab. 2: Baubedingte Wirkfaktoren**

<b>Wirkfaktoren</b>	<b>Potenzielle Auswirkungen auf die einzelnen Schutzgüter</b>
Baustelleneinrichtung, Herstellung von Zuwegungen, Kranstellflächen und Vormontage-/Lagerplätzen	Vorhandene Vegetationsbestände und Lebensräume für Tiere werden durch Maschineneinsatz und Übererdung (ggf. temporär) in Anspruch genommen
Stoffliche Einträge Schadstoffeinträge durch Baumaterialien und Baumaschinen	Stoffeinträge stellen eine potenzielle Gefährdung der Lebensraumqualität für Pflanzen, Tiere, Boden und Wasser dar.
Lärmimmissionen, visuelle Effekte (temporäre Lärmbelastung durch Baustellenbetrieb)	Das Schutzgut Mensch kann durch Lärm im Baustellenbereich betroffen sein. Für die Fauna können die Aktivitäten ebenfalls zu einer zeitweiligen (temporären) Beunruhigung führen.

Wirkfaktoren	Potenzielle Auswirkungen auf die einzelnen Schutzgüter
Wasserhaltung in der Baugrube	Auswirkungen auf das Schutzgut Wasser und Boden sind möglich.

### Anlagebedingte Wirkfaktoren / Wirkprozesse

Anlagebedingte Wirkfaktoren werden in diesem Fall durch die Projektumsetzung an sich verursacht. Es handelt sich um dauerhafte Auswirkungen.

Tab. 3: Anlagebedingte Wirkfaktoren

Wirkfaktoren	Potenzielle Auswirkungen auf die einzelnen Schutzgüter
Versiegelung bisher unversiegelter Flächen durch die notwendigen Anlagen- und Erschließungsflächen	Vorhandene Vegetationsbestände und Lebensräume für Tiere werden in Anspruch genommen. Die Schutzgüter Boden und Wasser können Veränderungen durch eine geänderte Grundwasserneubildung und Veränderungen der Oberflächenstruktur erfahren. In diesem Zusammenhang ist auch das Schutzgut Klima und Luft sowie die Landschaftsbild in Bezug auf Veränderungen zu betrachten.
Zerschneidungseffekte durch die Windenergieanlagen (Barrierewirkungen und Flächenzerschneidungen)	Infolge von Zerschneidungen werden Räume verengt, was einen Funktionsverlust des Lebensraumes für Pflanzen und Tiere bedeuten kann. Durch die Windenergieanlagen können großflächigere Barrieren für die Ausbreitung bzw. Wanderung von Pflanzen- und Tierarten entstehen.
Errichtung von vertikalen Hindernissen	Vertikale Bauten können eine Scheuchwirkung auf die Fauna verursachen. Das Schutzgut Landschaftsbild wird wahrnehmbar verändert. Auswirkungen auf das Schutzgut Mensch - Erholung sind möglich.

### Betriebsbedingte Wirkfaktoren / Wirkprozesse

Belastungen und Beeinträchtigungen, die durch die Windenergienutzung hervorgerufen werden, werden als betriebsbedingte Auswirkungen zusammengefasst. Die von der Windenergienutzung ausgehenden Wirkungen sind grundsätzlich als langfristig für die Dauer des Betriebs einzustufen.

Tab. 4: Betriebsbedingte Wirkfaktoren

Wirkfaktoren	Potenzielle Auswirkungen auf die einzelnen Schutzgüter
Schallemissionen	Auf den Mensch wirken Lärmimmissionen, so dass der Schutzanspruch der jeweiligen Nutzung geprüft werden muss. Für die Fauna können Lärmimmissionen zu einer Beunruhigung bzw. zur Meidung von Gebieten führen.
Schattenwurf	Auf das Schutzgut Mensch kann es zu Auswirkungen durch Schattenschlag kommen. Es können Beeinträchtigungen der Fauna durch Beunruhigungen entstehen, auf die stöempfindlichen Arten mit Meidung, Flucht oder Abwanderung reagieren können.
Vibration	Auswirkungen auf die Schutzgüter Mensch, Boden und Tiere sind möglich.
Vertreibungswirkungen durch betriebene Windenergieanlagen (Bewegung der Rotorblätter)	Direkte Beeinträchtigungen von Lebensraumfunktionen für die Fauna durch Vertreibungswirkungen. Lebens-

	räume werden zerstört oder zerschnitten. Dies ist besonders relevant für die Artengruppen Vögel und Fledermäuse. Optische Effekte wirken auch auf das Schutzgut Mensch und das Landschaftsbild.
Tötung durch Kollision oder Barotrauma (Luftdruckveränderungen) an betriebenen Windenergieanlagen (Bewegung der Rotorblätter)	Ein betriebsbedingtes Tötungsrisiko durch Windenergieanlagen besteht für die Artengruppen Vögel, Fledermäuse und (Flug)Insekten.

In den nachfolgenden Kapiteln werden die oben aufgeführten Wirkfaktoren mit ihrer Relevanz in Bezug auf die verschiedenen Schutzgüter erläutert und die möglichen Beeinträchtigungen dargestellt. Eine abschließende Einschätzung der Erheblichkeit der Umweltauswirkungen erfolgt auf Ebene der verbindlichen Bauleitplanung bzw. der Genehmigungsplanung.

### 3.1 Schutzgut Mensch

Eine intakte Umwelt stellt die Lebensgrundlage für den Menschen dar. Im Zusammenhang mit der Bewertung der umweltrelevanten Auswirkungen auf das Schutzgut Mensch sind gesundheitliche Aspekte sowie solche, die im Zusammenhang mit Erholung stehen, von Bedeutung. Bei der Betrachtung des Schutzgutes Mensch sind daher Auswirkungen durch Lärm, Gerüche und andere Immissionen sowie die Aspekte Erholungsfunktion und Wohnqualität zu untersuchen. Der Aspekt der Erholung steht wiederum in engem Zusammenhang mit dem Schutzgut Landschaft.

Auf Ebene dieser 71. Änderung des Flächennutzungsplanes „Windenergie Lehmdermoor“ werden weder die Anlagenstandorte, noch die genaue Anzahl der Anlagen oder der Anlagentyp festgelegt. Die Gemeinde Rastede hat die Belange des Immissionsschutzes bereits insofern berücksichtigt, als dass Mindestabstände von 550 m zu Außenbereichswohnnutzungen, 700 m zu Wohnbauflächen und 550 m zu gemischten Bauflächen eingehalten werden. Bei diesen Abständen handelt es sich um harte und weiche Tabuzonen, die auf Basis des vorbeugenden Immissionsschutzes getroffen wurden, so dass in der Regel davon ausgegangen werden kann, dass außerhalb dieser Tabuzonen eine Vereinbarkeit von Wohnnutzungen einerseits und Windenergieanlagen andererseits hergestellt werden kann.

#### 3.1.1 Immissionen (Schall, Schatten, Vibration)

Bezüglich Immissionen, die von den geplanten Windenergieanlagen (WEA) verursacht werden, sind Auswirkungen durch Lärm- und Schattenwurf sowie Vibrationen beim Betrieb zu erwarten.

**Geräuschemissionen** können vor allem durch den Baustellenverkehr und den Betrieb der Windenergieanlagen entstehen. Zum Schutz des Menschen vor schäd-

lichen Einwirkungen durch Schall (Immissionsschutz) sind Lärmgrenzwerte einzuhalten. Die Technische Anleitung zum Schutz gegen Lärm (TA Lärm) gibt entsprechende Grenzwerte an, die nicht überschritten werden sollten und deren Einhaltung vorhabenbezogen durch geeignete Messungen und Prognosen zu ermitteln und zu überprüfen ist.

Im Rahmen der nachfolgenden verbindlichen Bauleitplanung bzw. der Genehmigungsplanung sind daher konkrete vorhabenbezogene Schallgutachten zu erstellen, welche sowohl die konkreten Anlagenstandorte als auch die Emissionen des jeweiligen festgesetzten bzw. beantragten Anlagentyps berücksichtigt. Dabei wird der jeweilige Immissionsrichtwert (vgl. Tab. 5) für die zu betrachtenden Immissionspunkte der Umgebung zu Grunde gelegt.

**Tab. 5: Immissionsrichtwerte für verschiedene Siedlungstypen nach TA Lärm**

Siedlungstyp	Immissionsrichtwerte	
	tags	nachts
Industriegebiet	70 dB(A)	70 dB(A)
Gewerbegebiet	65 dB(A)	50 dB(A)
Dorfgebiet, Mischgebiet	60 dB(A)	45 dB(A)
Allgemeines Wohngebiet, Kleinsiedlungsgebiet	55 dB(A)	40 dB(A)
Reines Wohngebiet	50 dB(A)	35 dB(A)

Die maßgeblichen Immissionsorte, welche u. a. zu berücksichtigen sind und die einen entsprechenden Schutzanspruch genießen, sind die nächstgelegenen Wohngebäude für die, entsprechend ihrer vornehmlichen Lage im Außenbereich, der Richtwert der TA-Lärm für Dorf- oder Mischgebiete zugrunde gelegt werden (Richtwert Tag/Nacht in dB(A) 60/45).

Anhand rechnerischer Beurteilungsverfahren wird die Schallimmissionsbelastung an den relevanten Immissionsorten geprüft. Sofern die Immissionsrichtwerte unter Berücksichtigung von Vorbelastungen eingehalten werden, können die geplanten Windenergieanlagen unter Vollast laufen. Sollten Immissionsrichtwerte nicht sicher eingehalten werden können, so sind die Anlagen gedrosselt zu betreiben.

Da die Einhaltung der gesetzlich vorgegebenen Richtwerte durch die TA Lärm Grundlage für eine Genehmigungsfähigkeit zum Betrieb von Windenergieanlagen ist, ist bei Umsetzung des Vorhabens von keinen erheblichen Beeinträchtigungen auf das Schutzgut Mensch durch Schall auszugehen.

#### Infraschall

Als Infraschall wird der Bereich des Lärmspektrums unterhalb einer Frequenz von 20 Hz definiert. Infraschall ist ein in der Natur allgegenwärtiges Phänomen für das es verschiedene natürliche und künstliche Quellen wie z.B. Wind, Gewitter, Meeresbrandung, Straßenverkehr, Pumpen, Kompressoren etc. gibt. Bei sehr hohen Schalleistungspegeln kann Infraschall vom Menschen wahrgenommen werden und auch gesundheitsschädliche Wirkung entfalten. Die von WEA erzeugten messbaren

Schalldruckpegel liegen bereits ab ca. 250 m Abstand zur WEA deutlich unterhalb der Wahrnehmungsschwelle für Infraschall, wie im Rahmen mehrerer Messungen und Studien verschiedener Bundesländer an unterschiedlichen WEA hinsichtlich des von ihnen ausgehenden Infraschalls ergeben haben. In dem Zusammenhang wird auch auf die Veröffentlichung des Niedersächsischen Ministeriums für Umwelt, Energie und Klimaschutz "Fragen und Antworten zum Windenergieerlass" vom 14.12.2015 zu Ziffer 3 ("Gehen Gesundheitsgefährdungen von Infraschallemissionen der Anlagen aus?") verwiesen, wo es am Ende heißt: "*Unterhalb der Hörschwelle des Menschen konnten bisher keine Wirkungen des Infraschalls auf den Menschen belegt werden.*" Im täglichen Umfeld des Menschen ist eine Vielzahl von natürlichen oder künstlichen Quellen für Infraschall verantwortlich, deren Schallpegel teilweise sogar deutlich höher sein können, als die von WEA erzeugten Schallpegel. In der üblichen Entfernung von 500 m und mehr zwischen WEA und Immissionsorten (Wohnhäusern) erzeugt eine WEA "*lediglich einen Bruchteil des in der Umgebung messbaren Infraschalls*" (vgl. Bayerischer VGH, Beschluss vom 08.06.2015 - 22 CD 15.868 -, zitiert nach juris.)

Da die über die Standortpotenzialstudie ermittelte Potenzialfläche 3, welche über die hier vorliegende 71. Änderung des Flächennutzungsplanes „Windenergie Lehmdermoor“ bauleitplanerisch vorbereitet wird, über den Abwägungsprozess der Gemeinde Rastede einen Abstand von min. 550 m von den nächsten Wohnbebauungen einhält, kann davon ausgegangen werden, dass der Infraschall keinen relevanten Einfluss hat. Daher ist von keinen erheblichen Beeinträchtigungen für das Schutzgut Mensch durch Infraschall auszugehen.

#### Schattenwurfgutachten

Je nach Anzahl der Rotoren und Rotordrehzahl, Bewölkungsgrad und Sonnenstand ergeben sich im Schattenbereich der Windenergieanlage stark wechselnde Lichtverhältnisse durch den Schattenwurf des sich betriebsbedingt periodisch drehenden Rotors. Da das menschliche Auge auf den Wechsel der Helligkeit reagiert, kann der sich bewegende Schatten zu Belastungen führen, wenn Menschen ihm länger ausgesetzt sind.

Der Länderausschuss für Immissionsschutz (LAI 2002) hat „Hinweise zur Ermittlung und Beurteilung der optischen Immissionen von Windenergieanlagen“ (WEA-Schattenwurf-Hinweise) verabschiedet. Demnach beträgt die astronomisch maximale Beschattungsdauer 30 Stunde pro Kalenderjahr bzw. 30 Minuten pro Tag, dieses entspricht dem Immissionsschutzrichtwert für die tägliche Beschattungsdauer. Die meteorologisch wahrscheinliche Beschattungsdauer ist die Zeit, für die der Schattenwurf unter Berücksichtigung der üblichen Witterungsverhältnisse berechnet wird. Diese liegt bei 8 Stunden pro Jahr. Bei der Genehmigung von Windenergieanlagen ist sicherzustellen, dass der Immissionsrichtwert nicht überschritten wird. Grundsätzlich ist im Rahmen der verbindlichen Bauleitplanung bzw. der Genehmigungsplanung ein entsprechendes Gutachten vorzulegen (Schattenwurf-Analyse).

Im Rahmen eines solchen Gutachtens wird auf Basis der Windenergieanlagenstandorte und -höhen ein maximaler Einwirkungsbereich des Schattenwurfes auf die Immissionspunkte ermittelt. Sofern eine Überschreitung des Jahresrichtwertes von 30 Stunden und / oder der Tagesrichtwert von 30 Minuten der astronomisch möglicher Beschattungsdauer für die astronomisch mögliche Beschattungsdauer an einem der betrachteten Immissionspunkte möglich ist, ist zur Verminderung der Beeinträchtigungen durch Rotorschattenwurf und Einhaltung der Richtwerte das Be-

triebsführungssystem der Windenergieanlagen so anzupassen oder durch Zusatzgeräte so auszustatten, dass die Windenergieanlage bei Überschreitungen zeitweise abgeschaltet werden (Abschaltautomatik).

Angesichts der zu erwartenden Beschattungszeiten unter Berücksichtigung der tatsächlichen Sonnenscheindauer und der Windrichtungsverteilung reduzieren sich die tatsächlichen Beschattungszeiten jedoch deutlich.

Unter Berücksichtigung der Vermeidungsmaßnahmen (Abschaltautomatik) ist von keinen erheblichen Beeinträchtigungen des Schutzgutes Mensch durch Schattenwurf auszugehen.

#### Vibrationen

Durch die Kreisbewegung der Rotoren entstehen Schwingungen, die an den Turm weitergeleitet werden. Dadurch können am Turm Torsions- und Pendelbewegungen entstehen, die auf das Fundament übergehen und letztlich in den Boden übertragen werden. Da die Dimensionierung des Fundamentes auf die Größe der Anlage und den Anlagentyp sowie die vorliegende Bodenbeschaffenheit abgestimmt wird, sind bei ordnungsgemäßer Ausführung spürbare Bodenbewegungen nicht zu erwarten.

Es ist von keinen erheblichen Beeinträchtigungen des Schutzgutes Mensch auszugehen.

### **3.1.2 Erholung**

Bestehende Erholungseinrichtungen sind durch das geplante Vorhaben nicht betroffen. In min. 1 km Entfernung westlich und südlich des Plangebietes liegt ein Vorsorgegebiet für ruhige Erholung, das sich von Lehmdermoor über Delfshausen bis zur Rasteder Bäke erstreckt (LK AMMERLAND, 1996). Die visuellen Wirkungen der geplanten Anlagen reichen bis in diesen Landschaftsbereich hinein und werden durch das weithin offene Gelände mit nur wenigen Gehölzstrukturen zumindest im nördlichen Teil des Vorsorgegebietes und nördlich der Südbäke kaum abgemildert. In dem besonders betroffenen Bereich liegt auch die geplante Trasse der A 20. Vor diesem Hintergrund ist die Wirkung des Windparks auf dieses Areal nicht als erheblich zu bezeichnen, da diese zukünftig hinter der Wirkung der Autobahn zurücktritt. Die Erholungsnutzung im Geltungsbereich und seiner unmittelbaren Umgebung ist aufgrund der geringen Erschließung von untergeordneter Bedeutung. Der nächste Rad- und Wanderweg von regionaler Bedeutung gemäß RROP verläuft in ca. 530 m Entfernung von der Lehmdersstraße (K31) kommend ein Stück über die Kreuzmoorstraße (L 864) und biegt nördlich des Gebietes in die Kleistraße ein. In die Planflächen führen einige landwirtschaftliche Stichwegen. Besondere Anziehungspunkte für Erholungssuchende, wie z.B. Seen, Wälder, Brücken etc., sind in der Umgebung des Plangebietes nicht vorhanden.

Bei der Betrachtung der kumulierenden Vorhaben im Raum ist zu berücksichtigen, dass in etwa 3,3 km Entfernung südöstlich von Lehmden die Erweiterung des dort bereits vorhandenen Windparks geplant ist. Zwar überschneiden sich die hinsichtlich des Landschaftsbildes zu betrachtenden Wirkbereiche (15-fache Anlagenhöhe bei einer max. möglichen Höhe von 150 m) am Rande, die Entfernung zwischen den Windparks ist jedoch so groß, dass keine erhebliche Beeinträchtigung der Erholungsnutzung durch eine übermäßige Dominanz der Windparks oder bedrängende Wirkung eintritt.

Die Erholungsnutzung im Geltungsbereich und seiner unmittelbaren Umgebung ist aufgrund der geringen Erschließung von untergeordneter Bedeutung. Besondere Anziehungspunkte für Erholungssuchende, wie z.B. Seen, Wälder, Brücken etc., sind in der Umgebung des Plangebietes nicht vorhanden.

Die Erholungseignung einer Landschaft wird darüber hinaus entscheidend durch das Landschaftsbild geprägt. Insofern gelten die in Kapitel 3.9 getroffenen Aussagen zum Schutzgut Landschaft auch auf die naturbezogene Erholung des Menschen. Insgesamt werden für das Schutzgut Mensch jedoch durch das Vorhaben weniger erhebliche Umweltauswirkungen in Bezug auf die Erholung vorbereitet, da der Raum eine geringe Erholungsnutzung aufgrund der anthropogenen Vorprägung bietet.

### 3.2 Schutzgut Pflanzen

Als wichtige Bestandteile des Ökosystems auf der Erde sind die Tiere und Pflanzen anzusehen. Sie tragen zum Funktionieren des Naturhaushaltes, zur Erhaltung der Luft- und Wasserqualität und zur Schönheit des Landschaftsbildes bei. Daneben sind sie Nahrungsgrundlage für Menschen. Durch den Verlust an biologischer Vielfalt bei Tier- und Pflanzengruppen werden Funktionen des Ökosystems nachhaltig beeinträchtigt.

Das Plangebiet liegt im Nordosten der Gemeinde Rastede in der Nähe der Lehmdorfer Straße im Norden und Westen. Die Südbäke sowie der Lehmdermoorgraben als Gewässer 2. Ordnung queren und begleiten das Plangebiet. Der nördliche Teilbereich ist vorwiegend durch intensiv genutzte Grünländer mit Weidenutzung geprägt, während südlich der Südbäke auch Ackerflächen sowie Grasackerbereiche vorhanden sind. Im gesamten Plangebiet kommen Gehölze verschiedener Ausprägung, d. h. Einzelsträucher und -bäume sowie Feldhecken vor. Die Flurstücksgrenzen werden oftmals von Gräben 3. Ordnung begleitet.

Im Rahmen der nachfolgenden verbindlichen Bauleitplanung bzw. der Genehmigungsplanung werden entsprechende konkrete Biotoptypenerfassungen zugrunde gelegt.

#### **Nach § 30 BNatSchG i.V. mit § 24 NAGBNatSchG geschützte Biotope im Plangebiet**

Gesetzlich geschützte Biotope nach § 30 BNatSchG bzw. § 24 NAGBNatSchG konnten im Geltungsbereich im Rahmen der Bestandserfassungen für eine vorgesehene verbindliche Bauleitplanung im südöstlichen Plangebiet festgestellt werden.

Es handelt sich dabei um ein Schilf-Landröhrich, welches dem gesetzlichen Schutz unterliegt. Sofern eine Beschädigung / Zerstörung der schutzwürdigen Bereiche unvermeidbar ist, ist ein Ausnahmeantrag gem. § 67 BNatSchG zu stellen.

#### **Gefährdete und besonders geschützte Pflanzenarten**

Im Untersuchungsraum konnte durch die bereits durchgeführten Bestandserfassung eine nach der Roten Liste der Farn- und Blütenpflanzen in Niedersachsen und Bremen (GARVE 2004) gefährdete Pflanzenart nachgewiesen werden. Dabei handelt es sich um den Gagelstrauch (*Myrica gale*), der an einem Graben am südlichen Rand im Westen des Geltungsbereichs festgestellt wurde. Mit dem Sumpf-Blutauge (*Potentilla palustris*) wurde darüber hinaus eine Art der Vorwarnliste am Rande desselben Grabens weiter nördlich und innerhalb des Geltungsbereiches festgestellt.



Zu den gemäß § 7 Abs. 2 Nr. 13 BNatSchG besonders geschützten Pflanzenarten gehört die Sumpf-Schwertlinie (*Iris pseudacorus*), die im Untersuchungsgebiet an der südlichen Grenze des Geltungsbereiches am Lehmdermoorgraben wächst. Streng geschützte Pflanzenarten gemäß § 7 Abs. 2 Nr. 14 BNatSchG wurden nicht nachgewiesen.

Es sind für die Vorkommen im Rahmen nachfolgender konkretisierender Planungen Vermeidungsmaßnahmen vorzusehen, die eine Beschädigung / Zerstörung der schutzwürdigen Arten verhindern.

### **Bewertung der Umweltauswirkungen**

Die im Plangebiet auftretenden flächigen landwirtschaftlich geprägten Biotopstrukturen wie die ackerbaulichen Bereiche sowie die Grünländer weisen eine geringe bis sehr geringe Bedeutung für das Schutzgut Pflanzen auf. Naturnahe Gehölzstrukturen sowie die Gewässer sind mit einer mittleren bis hohen Bedeutung einzustufen.

Im Rahmen der nachfolgenden verbindlichen Bauleitplanung bzw. der Genehmigungsplanung ist das üblicherweise in der Gemeinde Rastede verwendete Bilanzierungsmodell des Niedersächsischen Städtetages von 2013 (Arbeitshilfe zur Ermittlung von Ausgleichs- und Ersatzmaßnahmen in der Bauleitplanung) für die Einstufung der im Plangebiet vorkommende Biotopstrukturen heranzuziehen.

Durch die 71. Änderung des Flächennutzungsplanes „Windenergie Lehmdermoor“ wird es im Plangebiet möglich sein, Windenergieanlagen mitsamt deren notwendigen Zuwegungen sowie Betriebsflächen zu errichten. Die dadurch bedingten Versiegelungsmöglichkeiten sind in der Gesamtheit als erhebliche Umweltauswirkungen auf das Schutzgut Pflanzen anzusehen.

### **Artenschutzrechtliche Betrachtung**

Streng geschützte Pflanzenarten gemäß § 7 Abs. 2 Nr. 14 BNatSchG bzw. Pflanzen des Anhanges IV der FFH-Richtlinie sind aufgrund der naturräumlichen Ausstattung derzeit nicht zu erwarten. Hinweise auf Vorkommen dieser Arten liegen derzeit auch nicht vor. Eine spezielle artenschutzrechtliche Prüfung zu den Verboten des § 44 (1) Nr. 4 BNatSchG ist demgemäß nicht erforderlich.

## **3.3 Schutzgut Tiere**

Bei der Umsetzung von Vorhaben für die Errichtung von Windenergieanlagen sind die Artengruppen Vögel und Fledermäuse primär betroffen. Neben Flächeninanspruchnahmen mit der direkten Inanspruchnahme oder Veränderungen von Lebensräumen sind auch gerade Auswirkungen durch Lärm, die Bauwerke als solches sowie die rotierenden Flügel im Betriebszustand dazu geeignet, erheblich negative Auswirkungen auf das Schutzgut Tiere zu verursachen.

Für diesen Umweltbericht können Erfassungen der Tierwelt zugrunde gelegt werden, die für das gesamte Plangebiet durchgeführt worden sind. Eine konkrete Ermittlung der tatsächlichen Umweltauswirkungen erfolgt auf Ebene der nachfolgenden verbindlichen Bauleitplanung bzw. der Genehmigungsebene erfolgen, da dort Anlagenstandorte sowie -typen bekannt sind. Es sind dazu, die entsprechenden Gültigkeiten vorausgesetzt, die Angaben des Windenergieerlasses Niedersachsens von 2016 zu beachten.

Die Auswertung des Datenmaterials des NLWKN zu den avifaunistisch bedeutsamen Bereichen von Brut- und Gastvögeln ergab für das unmittelbare Plangebiet

keine Wertigkeiten. In Bezug auf avifaunistisch wertvolle Bereiche für Brutvögel befindet sich im südwestlichen Plangebiet ein Bereich mit lokaler Bedeutung. In Rahmen der Bestandserfassungen wurden hinsichtlich der Brutvögel innerhalb des Untersuchungsgebietes 2015/2016 Teilgebiete lokaler und regionaler Bedeutung identifiziert, wobei die Planfläche nur im Südwesten eine lokaler Bedeutung für Brutvögel aufweist. Im Osten ragt ein Teil der Planfläche in ein Gebiet hinein, das aufgrund seiner Funktion als Nahrungshabitat des Weißstorchs von landesweiter Bedeutung ist.

In diesem durch Gehölzstrukturen aber auch durch größere Grünlandfreiflächen geprägten Bereich ist das Vorkommen typischer Gehölz- und auch Offenlandarten zu erwarten. Für Gänse ist der Bereich trotz der Vorkommen von Gehölzbeständen ebenfalls von Bedeutung wie die Erfassungen in 2016/2017 zu den Rastvögeln ergeben haben, wenngleich bewertungsrelevante Truppgößen innerhalb des Plangebietes nicht erreicht wurden.

Aufgrund der vielen Gehölzbereiche kann das Vorkommen von Greifvögeln wie Mäusebussard und Eulenarten nicht ausgeschlossen werden.

Insgesamt betrachtet kann das Brut- und Gastvogelvorkommen mit jeweils einer mittleren Bedeutung eingestuft werden.

An Fledermäusen kommt das in der Region zu erwartenden Artenspektrum vor. Es konnten neun Fledermausarten nachgewiesen werden, darunter auch die planungsrelevanten Arten Großer Abendsegler, Kleiner Abendsegler, Rauhauffledermaus, Breitflügelfledermaus und Zwergfledermaus.

Den Untersuchungsergebnissen zufolge hat das Untersuchungsgebiet sowohl im Frühjahr (Anfang Mai), aber vor allem im Spätsommer/Herbst (Mitte August bis Mitte September) eine hohe Bedeutung für Rauhauffledermäuse auf dem Zug. Von dieser Art wurden auch mehrere Balzquartiere in Bäumen im UG, jedoch außerhalb der Planfläche, festgestellt.

Der Abendsegler trat von Anfang August bis Mitte September vermehrt auf, was auf ein ausgeprägtes Zuggeschehen und eine hohe Bedeutung des Gebietes zur Zugzeit auch für diese Art hinweist.

Von der Breitflügelfledermaus wurden in Teilbereichen erhöhte Aktivitäten von Ende Juni bis Mitte September festgestellt.

Aufgrund des Artenspektrums und der vorgefundenen Fledermausaktivität kann dem Plangebiet eine mittlere bis hohe Bedeutung als Fledermauslebensraum zugeordnet werden.

## **Auswirkungen auf Brut- und Gastvögel**

### Kollisionen

Für die überwiegende Zahl von Vogelarten stellen Kollisionen mit WEA insbesondere im Vergleich mit anderen Ursachen des Vogelschlags (Straßenverkehr, Hochspannungsfreileitungen) wahrscheinlich ein relativ geringes Problem dar. Andererseits dürfte die Zahl an gefundenen Kleinvögeln mit großer Wahrscheinlichkeit nicht der Anzahl tatsächlicher Vogelschlagopfer entsprechen, da Kleinvögel in Windparks mit unterschiedlich hohen Vegetationsstrukturen leicht übersehen werden können (vgl. WINKELMANN 1990).

Da die Fundkartei von DÜRR (2017) hauptsächlich nur auf Zufallsfunden beruht, kann die nachgewiesene Häufigkeit von Schlagopfern lediglich als Hinweis dienen, d. h. wenn eine Art gar nicht oder mit wenigen Individuen in der Kartei verzeichnet ist, bedeutet dies nicht automatisch, dass sie keiner höheren Schlagwahrscheinlichkeit unterliegt. Grundsätzlich wird nur ein Bruchteil der Schlagopfer an Windenergieanlagen aufgefunden, da aufgrund von verschiedenen Parametern die Findewahrscheinlichkeit gering ist (wenige systematische Untersuchungen, Schwierigkeit des Auffindens in höherer Vegetation, Abtrag der Opfer durch Prädatoren (Fuchs etc.) usw.

Die Kollisionsraten, die im Rahmen von vorhandenen Untersuchungen ermittelt wurden, zeigen eine enorme Streuung zwischen den Windparks. In einigen Parks gab es keine oder fast keine Kollisionen, in anderen traten Kollisionen mit einer Häufigkeit von mehr als 60 pro Jahr und Turbine auf (HÖTKER 2006), wobei der Mittelwert bei 6,9 Opfern pro WEA und Jahr und der Median bei 1,8 lag.

Entscheidend ist dabei die Lage des Windparks: das Kollisionsrisiko ist in Mitteleuropa in Feuchtgebieten am höchsten, in den USA und Spanien kam es zu besonders hohen Verlusten an kahlen Gebirgrücken und Geländekanten. Im Allgemeinen sollen durch Kollisionen Großvögel stärker betroffen sein als Kleinvögel. In den USA waren hauptsächlich Greifvögel betroffen, in Spanien überwiegend Gänsegeier. Dies kann damit zusammenhängen, dass Großvögel beim Auftreffen auf Hindernisse schwerfälliger als Kleinvögel reagieren.

Weiterhin lässt sich für Windparks, die sich in der risikoarmen Normallandschaft befanden, ein Zusammenhang zwischen Kollisionsrate und Anlagengröße feststellen, welcher statistisch gesichert ist. HÖTKER (2006) konnte in seinen Modellberechnungen nachweisen, dass ein Repowering bezüglich der Kollisionen mit Vögeln in allen Fällen negative Auswirkungen zeigte. Große Windkraftanlagen erzeugen mehr Opfer als niedrigere. Es wurde nachgewiesen, dass das Risiko von Kollisionen in den Zugzeiten und bei schlechten Wetterbedingungen (Nebel, Wind) generell erhöht ist.

Insgesamt scheinen Kollisionen unter den Gastvögeln eher bei den rastenden Vögeln als auf dem Zug zu geschehen (BIOCONSULT & ARSU 2010).

Die Populationen häufiger Arten wie Lachmöwe oder Mäusebussard sind i. d. R. leichter in der Lage, Anflugopfer wieder auszugleichen. Problematisch sind Anflüge von gefährdeten und/oder seltenen Arten an Windenergieanlagen, wie z. B. von Rotmilan, Seeadler, Wiesenweihe, Weißstorch, zumal es in der Brutzeit durch den Verlust von Altvögeln zusätzlich zu indirekten Verlusten an Gelegen bzw. Jungvögeln kommen kann. Für den Rotmilan gibt es Hinweise, dass sich die Tiere in ihrem Revier an die WEA gewöhnen und daher keinen besonders großen Sicherheitsabstand einhalten. Aus diesem Grund steigt die Wahrscheinlichkeit, dass die Vögel in die Rotoren geraten, wenn sie, z. B. durch die Beutejagd, Balzflüge sowie Beuteübergabemanöver abgelenkt sind. Daher sollten auch auf keinen Fall - z. B. im Rahmen von Kompensationsmaßnahmen - direkt unter den WEA für die Vögel (oder auch für Fledermäuse) attraktive Nahrungshabitate angelegt werden.

Die Kollisionsgefahr (und auch die Störung) von Vögeln werden vorrangig durch die Wahl des Standortes beeinflusst. Eine Planung von Windenergieanlagen zieht jedoch selbst in avifaunistisch wertvollen Gebieten nicht zwangsläufig erhebliche Beeinträchtigungen nach sich, da neben der Bedeutung - oder sogar noch vor dieser - vor allem die unterschiedlichen Empfindlichkeiten der Arten berücksichtigt werden müssen (SINNING 2002).

Über konkrete Erfassungen zu Brutvogelvorkommen im Nahbereich geplanter Anlagenstandorte wird auf Ebene der nachfolgenden verbindlichen Bauleitplanung bzw. der Genehmigungsplanung im Detail die Betroffenheiten und Kollisionsgefährdungen einzelner Arten betrachtet. Aufgrund der Ergebnisse der Bestandserfassungen und Raumnutzungsuntersuchungen ist von erheblichen Beeinträchtigungen der Brutvögel Mäusebussard und Turmfalke durch Kollisionen auszugehen.

### **Störungen und Verdrängungen von Vögeln durch WEA**

Bei der Errichtung von Windenergieanlagen werden neben dem Vogelschlagrisiko auch Probleme infolge von indirekten Beeinträchtigungen durch Vertreibungswirkungen und damit verbundenen Lebensraumverlust gesehen. Im Vordergrund steht dabei die Eigenschaft von Windkraftanlagen, die Offenheit der Landschaft zu unterbrechen. Hinzu kommt evtl. der Effekt, dass kleinere Vögel den Schattenwurf der Rotoren mit dem eines Greifvogels verwechseln und dadurch aufgeschreckt werden. Dies führt nach Auffassung der Autoren verschiedener Untersuchungen dazu, dass insbesondere Wiesenbrüter und rastende/durchziehende Wasser- und Watvögel größere Abstände zu den Anlagen einhalten, wodurch für bestimmte Vogelarten der Wert bestimmter Flächen als Brut- und/oder Rasthabitat völlig ausfällt bzw. eingeschränkt wird.

#### **1. Störungen von Brutvögeln**

Erforderlich ist also die Berücksichtigung der eingriffsspezifischen Empfindlichkeit der Arten. Je größer die Empfindlichkeit der Art, desto größer ist der potenzielle Beeinträchtigungsradius um die Windenergieanlagen und desto weitgehender ist die Wirkung auf die Brutpaare innerhalb dieses Radius (INSTITUT FÜR VOGELFORSCHUNG & ARSU GMBH 2000). HÖTKER et al. (2004) und HÖTKER (2006) haben bestehende Untersuchungen zu Störwirkungen durch Windenergieanlagen artbezogen ausgewertet. Bei den Abständen, die von den Vogelarten zur Brutzeit zu Windenergieanlagen eingehalten wurden, gibt es deutliche Unterschiede. So liegt der Mittelwert der ermittelten Abstände z. B. beim Fitis und Zilpzalp bei 42 m und bei der Uferschnepfe bei 369 m. In jüngerer Zeit zeigen einige Untersuchungen, dass sich Brutvögel in gewisser Weise wohl an die WEA gewöhnen können und z. T. geringere Abstände einhalten (u. a. MÖCKEL & WIESNER 2007, ARSU GMBH 2008, STEINBORN 2011).

Im Allgemeinen sind Singvogelarten als wenig empfindlich gegenüber Windenergieanlagen in Bezug auf Verdrängungswirkungen einzustufen (vgl. u. a. REICHENBACH 2006, MÖCKEL & WIESNER 2008).

Für viele Brutvogelarten wirken höhere Windenergieanlagen weniger abschreckend als kleine. „21 von 29 untersuchten Arten zeigten die Tendenz, sich näher an größeren als an kleineren Anlagen anzusiedeln. Dies galt auch für die sonst eher als empfindlich eingestuften Watvogelarten Uferschnepfe, Großer Brachvogel und Rot-schenkel“ (HÖTKER 2006). Diese Ergebnisse waren statistisch allerdings nicht signifikant.

Da in der Fachliteratur Störungsempfindlichkeiten von Brutvögeln, die über 500 m hinausgehen, nicht bekannt sind, werden im Rahmen der konkreten Beurteilung der Auswirkungen lediglich diejenigen planungsrelevanten Arten berücksichtigt, die innerhalb von 500 m um die jeweils geplanten Anlagenstandorte Eine gewisse Vertreibungswirkung kann im vorliegenden Fall beim Kiebitz anzunehmen. Damit muss in diesem Rahmen von erheblichen Auswirkungen auf das Schutzgut Tiere – Brutvögel ausgegangen werden.

## 2. Störungen von Gastvögeln

Aus der Literaturstudie (HÖTKER 2006) geht hervor, dass negative Auswirkungen von WEA vor allem außerhalb der Brutzeit dominieren. In Bezug auf die im Mittel eingehaltenen Abstände zu Windenergieanlagen hielten v. a. Vogelarten der offenen Landschaft, also Gänse, Enten und Watvögel, im Allgemeinen mehrere Hundert Meter Abstand ein. Dies bedeutet, dass unter Umständen traditionelle Rast- und Nahrungsplätze von Gastvögeln durch die Errichtung von Windkraftanlagen verloren gehen können. Graureiher, Greifvögel, Austernfischer, Möwen, Stare und Krähen konnten dagegen oft dicht an WEA oder sogar innerhalb von Windparks beobachtet werden. Dies führte zum Teil zu höheren Kollisionsraten (HÖTKER 2006).

Es darf bei der Betrachtung der Minimalabstände nicht vernachlässigt werden, dass bei der kleinräumigen Verteilung von Vögeln auch die Habitatpräferenzen der einzelnen Arten eine Rolle spielen. Dies bedeutet z. B., dass Vögel bei Vorliegen von attraktiven Nahrungsflächen unter Umständen sich mehr an Windenergieanlagen annähern, als sie dies unter „normalen“ Umständen täten.

Insgesamt lässt sich gemäß HÖTKER (2006) für die Planung ein Mindestabstand von 400 bis 500 m von Windenergieanlagen zu Rastplätzen empfindlicher Arten ableiten.

Zum jetzigen Zeitpunkt lassen sich in Bezug auf Störwirkungen bei Gastvögeln erhebliche Auswirkungen bei Umsetzung des Vorhabens ableiten, da Gänsevorkommen in der näheren Umgebung bekannt sind.

## 3. Störungen von Zugvögeln/ Barrierewirkung

Die durch die 71. Änderung des Flächennutzungsplanes „Windenergie Lehmdermoor“ vorbereiteten Windkraftanlagen stellen grundsätzlich vertikale Hindernisse in der Offenlandschaft dar, von denen Scheueffekte auf Brut- und Gastvögel ausgehen können. Gerade Offenlandvögel meiden vertikale Strukturen wie Windenergieanlagen. Überdies können die Anlagen als Barriere wirken, die Vögel bei der Nahrungssuche oder beim Wechsel der Rastplätze behindern können.

Eine Barrierewirkung ergibt sich, wenn der Windpark eine Wirkung dergestalt entfaltet, dass die Vögel daran gehindert werden, das Schutzgebiet zu erreichen oder zwischen Nahrungs- und Rastplätzen, die sich jeweils in einem Schutzgebiet befinden, zu wechseln (vgl. Nds. OVG, Urteil vom 24. März 2003 1 LB 3571/01 ). Die bloße Erschwerung, das Schutzgebiet zu erreichen, kann demgegenüber nicht genügen (vgl. OVG NRW, Urteil vom 30. Juli 2009). Windenergieanlagen können in Bezug auf die Barrierewirkung sich dergestalt auswirken, dass die Vögel ausweichen und die Anlagen umfliegen, wenn nicht sowieso unterhalb des Rotors der Park durchfliegen wird.

Das Plangebiet befindet sich weder in direkter Linie zwischen zwei Vogelschutzgebieten, noch ziehen Gänse bei Ortswechseln allein in einem schmalen Korridor zwischen Schlaf- und zu Nahrungsplätzen bzw. umgekehrt. Die Darstellungen in KRUCKENBERG (2013) zu Flugbewegungen in Ostfriesland verdeutlichen zudem, dass Vögel in die Nahrungsgebiete morgens einfliegen und abends zurückkehren. Dabei nehmen sie jedoch unterschiedliche Wege (KRUCKENBERG 2013).

Da sich das nächstgelegene, von Rastvögeln stark frequentierte Vogelschutzgebiet nördlich des Geltungsbereiches im Jaderkreuzmoor befindet und im Landesinneren

keine stark traditionellen Rast-, Schlaf- oder Nahrungsplätze befinden, zu denen ein regelmäßiger Austausch stattfindet, ist bei Umsetzung des Projektes keine Barrierewirkung zu erwarten.

Insgesamt sind durch die vorliegende Planung keine erheblichen Beeinträchtigungen von ziehenden bzw. überfliegenden Gastvögeln zu erwarten.

### **Auswirkungen auf Fledermäuse**

Die sich aus Planungen zur Windenergie ergebenden potentiellen Konflikte sind unter zwei differenten Gesichtspunkten zu betrachten. Es handelt sich hierbei um:

- den Verlust von Lebensraum durch anlage- und betriebsbedingte Lebensraumverluste (Eingriffsregelung) und
- um die Problematik von Schlag streng geschützter Arten an WEA (Artenschutz).

#### Bau- und anlagebedingte Auswirkungen

Durch den Bau der geplanten Anlagen, die notwendigen Zuwegungen und Kranstellplätze werden voraussichtlich landwirtschaftliche Flächen, Gräben sowie Gehölzstrukturen in Anspruch genommen. Die Verluste dieser Biotoptypen sind aus fledermauskundlicher Sicht und aufgrund der Größe der Eingriffsfläche nicht direkt als erhebliche Beeinträchtigung anzusehen. Quartiere in Gehölzen können allerdings bei Durchführung des Vorhabens ggf. betroffen sein.

#### Betriebsbedingte Auswirkungen

Betriebsbedingte Auswirkungen sind dann zu erwarten, wenn entweder Lebensraum in größerem Umfang nicht mehr nutzbar ist oder von den Tieren aufgrund von Meideverhalten nicht mehr aufgesucht wird und damit faktisch verloren geht oder wenn sich die Gefahr einer Tötung durch Kollision oder Barotrauma für eine Art signifikant erhöht.

Im Hinblick auf das Kollisionsrisiko von den im Projektgebiet vorkommenden Arten sind insgesamt vier – Abendsegler, Kleinabendsegler, Rauhautfledermaus und Zwergfledermaus – potentiell während der Zugzeiten durch die Planung betroffen. Auch der Verlust von Quartieren kann zum derzeitigen Zeitpunkt nicht sicher ausgeschlossen werden.

Daher ist bei Umsetzung des Projektes von erheblichen Beeinträchtigungen auf das Schutzgut Tiere – Fledermäuse auszugehen.

### **Sonstige Fauna**

Die Wahrscheinlichkeit einer Betroffenheit weiterer Tierarten durch das geplante Vorhaben ist als gering einzuschätzen.

#### Artenschutzrechtliche Betrachtung

Wie in Kap. 2.5 dargelegt, begründet § 44 BNatSchG ein strenges Schutzsystem für bestimmte Tier- und Pflanzenarten. Nachfolgend erfolgt eine grobe Betrachtung der artenschutzrechtlichen Belange.

#### Tierarten des Anhangs IV der Fauna-Flora-Habitat-Richtlinie

Aufgrund der vorhandenen Strukturen und Nutzungen innerhalb des Änderungsgebietes und daran angrenzend wird ein Vorkommen von Tierarten gemäß Anhang IV der FFH-Richtlinie zum gegenwärtigen Zeitpunkt nicht ausgeschlossen, wobei es

sich lediglich um Fledermäuse handeln könnte. Fledermäuse sind in der Lage Rindenstrukturen älterer Bäume als Quartier zu beziehen, die während der Sommermonate genutzt und häufiger gewechselt werden.

Eine Entfernung von Gehölzen darf daher, um eine Tötung von Individuen oder eine Beschädigung dieser Ruhestätte zu vermeiden, nur außerhalb der potenziellen Nutzungszeit, also von Anfang Oktober bis Ende Februar vorgenommen werden, um eventuell vorhandene Sommerlebensräume nicht zu zerstören (Vermeidungsmaßnahme). Bei Unsicherheiten in Bezug auf Quartiervorkommen sind ggf. vor Fällung von Gehölzen Begutachtungen durch eine fachkundige Person durchzuführen.

In Bezug auf diese Tierart ist ebenfalls ein erhöhtes Zuggeschehen während des Frühjahrs bzw. des Herbstes nicht auszuschließen. Daher sind generelle Abschaltzeiten in den Zeiten erhöhter Fledermausaktivität vorzunehmen, um Tötungen durch Kollisionen oder Barotrauma von Individuen zu vermeiden. Im Rahmen der verbindlichen Bauplanung bzw. der Genehmigungsplanung sind diese Zeiten sowie weitere Bedingungen (z. B. Temperatur) gemäß dem aktuellen Wissenstand konkret zu benennen.

### **Geschützte wildlebende Vogelarten im Sinne von Art. 1 der Vogelschutzrichtlinie**

In den Planungsräumen können potenziell verschiedene europäische Vogelarten vorkommen, die hinsichtlich der artenschutzrechtlichen Verbotstatbestände zu betrachten sind. Es werden aufgrund der vorgeprägten Strukturen vornehmlich gehölzbewohnende Arten vorkommen. Diese Arten weisen eine breite ökologische Amplitude auf und sind in der Lage, bei Störungen auf Ersatzbiotope auszuweichen.

Eine Entfernung von Gehölzen darf unabhängig davon aufgrund des möglichen Vorkommens von Nestern nur außerhalb der Brutzeit vorgenommen werden, um eventuell vorhandene Nistplätze nicht zu zerstören. Eine Baufeldfreimachung darf ebenfalls nur außerhalb der Brutzeit durchgeführt werden, um potenziell vorhandene Bodenbrüter nicht zu beeinträchtigen (Vermeidungsmaßnahmen). Verbote gem. § 44 (1) Nr. 3 BNatSchG können somit vermieden werden.

Sollten sich (permanente) Fortpflanzungsstätten innerhalb des im Windenergieerlass Niedersachsen aufgeführten artspezifischen Abstandes befinden oder Ruhestätten in ihrer Funktionsfähigkeit durch bspw. Verdrängungswirkungen beschädigt werden, so können unter Anwendung des § 44 (5) BNatSchG vorgezogene Ausgleichsmaßnahmen (CEF-Maßnahmen) durchgeführt werden, um die ökologische Funktion im räumlichen Zusammenhang bei Umsetzung des Projektes zu gewährleisten und einen Verbotstatbestand nach § 44 (1) Nr. 3 BNatSchG zu vermeiden.

In Bezug auf ein erhöhtes Kollisionsrisiko bei Arten, ist artspezifisch zu prüfen, inwiefern Maßnahmen ergriffen werden können, um Verbote nach § 44 (1) Nr. 1 BNatSchG zu vermeiden. Diese können bspw. darin bestehen, dass Anlagenstandorte verschoben werden oder während Zeiten erhöhten Kollisionsrisikos z. B. in der Zeit der Jungenaufzucht der Betrieb von Windenergieanlagen eingestellt wird.

Sollten Vermeidungsmaßnahmen nicht oder nicht in einem ausreichend abgesicherten Umfang greifen und Verbotstatbestände nicht vermieden werden können, so ist eine Ausnahme gem. § 45 (7) BNatSchG zu beantragen. Dazu sind die Ausnahmenvoraussetzungen gem. § 45 (7) BNatSchG im Rahmen der verbindlichen Bauleitplanung bzw. auf Ebene der Genehmigungsplanung darzustellen.

### **Fazit**

Im Ergebnis der Betrachtung bleibt festzustellen, dass die artenschutzrechtlichen Verbotstatbestände nach § 44 BNatSchG unter Berücksichtigung der Vermeidungsmaßnahmen **nicht** einschlägig sind. Gesonderte Festsetzungen oder weitere konkrete Vermeidungsmaßnahmen werden im Rahmen der verbindlichen Bauleitplanung bzw. auf Ebene der Genehmigungsplanung ergänzt.

Sofern Verbotstatbestände nicht vermeiden werden können, ist unter Darlegung der gem. § 45 (7) BNatSchG genannten Ausnahmevoraussetzungen die Ausnahme im Rahmen der verbindlichen Bauleitplanung darzulegen bzw. auf Ebene der Genehmigungsplanung zu beantragen.

### 3.4 Biologische Vielfalt

Zur Beurteilung der Belange des Umweltschutzes (§ 1 (6) Nr. 7 BauGB) ist im Rahmen der Bauleitplanung eine Umweltprüfung durchzuführen, in der die voraussichtlichen erheblichen Umweltauswirkungen ermittelt werden. Dabei sind u. a. insbesondere die Auswirkungen auf Tiere, Pflanzen, Boden, Wasser, Luft, Klima und das Wirkungsgefüge zwischen ihnen sowie die Landschaft und die biologische Vielfalt zu berücksichtigen.

Auf Basis der Ziele des Übereinkommens der Biologischen Vielfalt (Rio-Konvention von 1992) sind folgende Aspekte im Rahmen des vorliegenden Umweltberichtes zu prüfen:

- Artenvielfalt und
- Ökosystemschutz.

#### Allgemeines

Das Übereinkommen über die biologische Vielfalt (CBD) wurde auf der Konferenz der Vereinten Nationen zu Umwelt und Entwicklung (UNCED) im Jahr 1992 in Rio de Janeiro ausgehandelt. Das Vertragswerk, auch Konvention zur biologischen Vielfalt genannt, beinhaltet die Zustimmung von damals 187 Staaten zu folgenden drei übergeordneten Zielen:

- die Erhaltung biologischer Vielfalt,
- eine nachhaltige Nutzung ihrer Bestandteile sowie
- die gerechte Aufteilung der Vorteile aus der Nutzung genetischer Ressourcen.

Das Übereinkommen trat am 29.12.1993 völkerrechtlich in Kraft. Deutschland ist dabei seit 1994 Vertragspartei. Der Begriff "biologische Vielfalt" im Sinne des Übereinkommens umfasst drei verschiedene Ebenen:

- die Vielfalt an Ökosystemen,
- die Artenvielfalt und
- die genetische Vielfalt innerhalb von Arten.

Im Konventionstext ist dabei der Begriff „biologische Vielfalt“ wie folgt definiert:

*„Variabilität unter lebenden Organismen jeglicher Herkunft, darunter unter anderem Land-, Meer- und sonstige aquatische Ökosysteme und die ökologischen Komplexe, zu denen sie gehören. Dies umfasst die Vielfalt innerhalb der Arten und zwischen den Arten und die Vielfalt der Ökosysteme.“*

In der Rio-Konvention verpflichten sich die Vertragsparteien zur Erhaltung aller Bestandteile der biologischen Vielfalt, der aus ethischen und moralischen Gründen ein Eigenwert zuerkannt wird. Die biologische Vielfalt ermöglicht es den auf der Erde vorkommenden Arten und Lebensgemeinschaften in ihrem Fortbestand bei sich



wandelnden Umweltbedingungen zu sichern. Dabei ist eine entsprechende Vielfältigkeit von Vorteil, da dann innerhalb dieser Bandbreite Organismen vorkommen, die mit geänderten äußeren Einflüssen besser zurechtkommen und so das Überleben der Population sichern können. Die biologische Vielfalt stellt damit das Überleben einzelner Arten sicher. Um das Überleben einzelner Arten zu sichern ist ein Ökosystemschutz unabdingbar. Nur durch den Schutz der entsprechenden spezifischen Ökosysteme ist eine nachhaltige Sicherung der biologischen Vielfalt möglich.

### **Biologische Vielfalt im Rahmen des Umweltberichtes**

Als Kriterien zur Beurteilung der Vielfalt an Lebensräumen und Arten wird die Vielfalt an Biotoptypen und die damit verbundene naturraum- und lebensraumtypische Artenvielfalt betrachtet, wobei Seltenheit, Gefährdung und die generelle Schutzverantwortung auf internationaler Ebene zusätzlich eine Rolle spielen.

Das Vorkommen der verschiedenen Arten und Lebensgemeinschaften wurde in den vorangegangenen Kapiteln zu den Schutzgütern Pflanzen und Tiere ausführlich dargestellt. Ebenso werden hier die Auswirkungen des Vorhabens auf die Schutzgüter Pflanzen und Tiere betrachtet und bewertet sowie gefährdete Arten und die verschiedenen Lebensraumtypen gezeigt.

Unter Berücksichtigung der prognostizierten Auswirkungen des Vorhabens werden für die Biologische Vielfalt insgesamt keine erheblichen negativen Auswirkungen durch die Realisierung der Planung erwartet.

Eine Verringerung der Artenvielfalt tritt durch die Planung nicht ein, da keine bestehenden Populationen seltener oder für den Naturraum besonders repräsentativer Arten in ihrem Erhaltungszustand beeinträchtigt werden. Die Kompensation der prognostizierten erheblichen negativen Umweltauswirkungen trägt dazu bei, die Artenvielfalt zu erhalten. Die Auswirkungen können daher als nicht erheblich betrachtet werden, da stabile sich reproduzierende Populationen im Sinne der biologischen Vielfalt erhalten bleiben.

Die geplante Realisierung des Windparks ist damit mit den betrachteten Zielen der Artenvielfalt sowie des Ökosystemschutzes der Rio-Konvention von 1992 vereinbar und widerspricht nicht der Erhaltung der biologischen Vielfalt bzw. beeinflusst diese nicht im negativen Sinne.

## **3.5 Schutzgut Boden**

Der Boden nimmt mit seinen vielfältigen Funktionen eine zentrale Stellung im Ökosystem ein, u. a. ist er Träger der Vegetation, Filter von Luft und Wasser, Lebensraum von Organismen, die u. a. Abbauprozesse im Boden durchführen, besitzt Bedeutung als Puffer und als Archiv der Natur- und Kulturgeschichte.

Durch die Darstellung von Sonderbauflächen mit der Zweckbestimmung Windenergie werden die planungsrechtlichen Voraussetzungen für Versiegelungen im Gelungsbereich geschaffen.

In der aktuell vom LBEG neu erstellten Bodenkarte von Niedersachsen im Maßstab 1 : 50.000 (BK 50) ist im Westen der Planfläche ein sehr tiefes Hochmoor mit Kleimarschauflage dargestellt. Daran schließt sich östlich ein Streifen sehr tiefes Niedermoor mit Kleimarschauflage an, bevor mittlere Kleimarsch im Osten der Fläche auftritt.

Gemäß NIBIS-Kartenserver des LBEG (2018) befinden sich im Geltungsbereich keine schutzwürdigen Böden.

Aufgrund der Überformung des Bodens durch die intensive landwirtschaftliche Nutzung ist im Bereich des Plangebietes ein anthropogen veränderter Bodenaufbau vorhanden. Die natürlichen Bodenfunktionen sind durch eine intensive Grünlandnutzung durch regelmäßiges Düngen und Befahren oder intensive Weidenutzung (Verdichtung) beeinträchtigt. Der Boden weist daher eine mittlere bzw. allgemeine Wertigkeit hinsichtlich der Belange von Natur und Landschaft auf.

Im Bereich des Plangebietes werden gemäß NIBIS-Kartenserver des LBEG potenziell sulfatsaure Böden dargestellt. Das Gefährdungspotenzial sulfatsaurer Böden ergibt sich durch

- extreme Versauerung (pH <4,0–2,5) des Bodens bzw. Baggergutes mit der Folge von Pflanzenschäden,
- deutlich erhöhte Sulfatkonzentrationen im Bodenwasser bzw. Sickerwasser,
- erhöhte Schwermetallverfügbarkeit bzw. -löslichkeit und erhöhte Schwermetallkonzentrationen im Sickerwasser,
- hohe Gehalte an betonschädlichen Stoffen (SO<sub>4</sub><sup>-</sup>, Säuren),
- hohe Korrosionsgefahr für Stahlkonstruktionen.

Insgesamt führen diese Eigenschaften bei Auftreten zu Problemen bei der Behandlung von Bodenmaterial in den betroffenen Regionen. Eine Bewertung von Böden vor einer Baumaßnahme dient der Abschätzung des Versauerungspotenzials des umzulagernden Materials. Es sind im Rahmen der konkreten Umsetzung der Baumaßnahmen die Säureneutralisationskapazitäten sowie die Puffermöglichkeiten zur Vermeidung eines Absenkens des pH-Wertes über die Beprobung des Bodens zu ermitteln. Es wird angeraten, vor Beginn der Baumaßnahmen mittels Feldmethoden den Kalkgehalt des Bodens zu prüfen. Bei der Umsetzung des Vorhabens sind die vorgeschlagenen Maßnahmen gem. Geofakten 25 des LBEG zu beachten.

Die Bodeneigenschaften, Bodenqualitäten und Bodenfunktionen (z. B. Grundwasserneubildung, Grundwasserschutzfunktion) gehen durch die ermöglichten Versiegelungen im Bereich der Fundamente der WEA vollständig verloren. Es sind allerdings hier lediglich kleine Flächengrößen zu erwarten, da die Fundamente für Windenergieanlagen jeweils eine nur kleinflächige Versiegelung bedeuten. Oftmals werden die Erschließungsflächen zu den WEA (Zuwegungen, Kranstellflächen) zu 100 % in Schotterbauweise ausgeführt. Dies ist jedoch im Rahmen der nachfolgenden verbindlichen Bauleitplanung bzw. im Zuge der Genehmigungsplanung konkret festzusetzen, um eingriffsmindernd betrachtet werden zu können.

Zum jetzigen Planungszeitpunkt werden durch die ermöglichte Versiegelung u. a. in Bereichen mit schutzwürdigen Böden erhebliche Umweltauswirkungen verursacht.

### **3.6 Schutzgut Wasser**

#### **Oberflächengewässer**

Die Flurstücke des Plangebietes werden von Gräben unterschiedlicher Breite und Tiefe durchzogen und entwässert. Diese sind anthropogenen Ursprungs, besitzen eine Entwässerungsfunktion und sind meist mit Regelprofil ausgebaut.

Die ständig wasserführenden Haupt-Vorfluter sind 4 bis 5 m breit bei einer Sohlbreite von etwa 2 m. Die Tiefe beträgt zwischen 1,7 und 2,5 m, der Wasserstand lag während der Erfassungsperiode zwischen 0,5 und 1 m.

Die übrigen Gräben weisen eine geringere Tiefe und damit auch eine geringere Wasserführung auf. Teilweise sind sie von Grünland- oder Röhrichtarten bewachsen und führen nur unbeständig Wasser.

Das Plangebiet wird von der Südbäke durchquert. Sie beginnt am Zusammenfluss des aus westlicher Richtung kommenden Lehdermoorgrabens mit dem Südbäke-Zuggraben aus Richtung Süden. Die Südbäke ist ein bis zu 7 m breiter Tieflandbach mit etwa 6 m breiter Sohle, die bis zu 2 m unterhalb der Geländeoberkante liegt. Der Wasserstand beträgt zwischen 0,5 und 0,8 m.

Im Bereich der neu zu erstellenden Zuwegungen bzw. der Fundamente der WEA können Verrohrungen im Bereich der Gräben erforderlich werden. Es ist daher insgesamt betrachtet eine erhebliche Beeinträchtigung des Schutzgutes Wasser – Oberflächengewässer zu erwarten.

### **Grundwasser**

Das Grundwasser steht im Plangebiet hoch an, die Grundwasseroberfläche liegt bei unter 1 m. Mit 51 – 100 mm/a weist das Gebiet zudem eine relativ niedrige Grundwasserneubildungsrate auf. Das Schutzpotenzial der Grundwasserüberdeckung wird als mittel eingestuft, die Durchlässigkeit der oberen Gesteinsschichten ist gering. Der untere Teil des Grundwasserleiters ist zudem versalzen (NIBIS-Kartenserver, LBEG 2018). Das Plangebiet liegt nicht innerhalb eines Trinkwasserschutzbereiches.

Im Zuge des Baustellenablaufs kann aufgrund der Lage der Grundwasseroberfläche für die Errichtung der Fundamente eine Grundwasserabsenkung nicht ausgeschlossen werden. Die konkreten Auswirkungen dieser temporären Maßnahme wird im Rahmen der nachfolgenden verbindlichen Bauleitplanung sowie im Genehmigungsverfahren dargestellt und bewertet.

Durch die geringen Versiegelungsmöglichkeiten mit einem Großteil an wasserdurchlässig befestigten Flächen sind insgesamt durch das Vorhaben keine erheblichen negativen Auswirkungen auf das Schutzgut Wasser - Grundwasser zu erwarten.

## **3.7 Schutzgut Klima**

Klimatisch ist der Untersuchungsraum vorwiegend atlantisch geprägt. Die Nähe zur Nordsee und die überwiegende Luftzufuhr aus westlichen Richtungen verursachen ein maritimes Klima, das sich durch relativ niedrige Temperaturschwankungen im Tages- und Jahresverlauf, eine hohe Luftfeuchtigkeit sowie häufige Bewölkung und Nebelbildung auszeichnet. Die Sommer sind daher mäßig warm und die Winter verhältnismäßig mild. Die Niederschläge verteilen sich gleichmäßig über das Jahr und erreichen 670 – 800 mm/a (LANDSCHAFTSRAHMENPLAN, LK AMMERLAND 1995).

Kleinklimatische Einflüsse haben hier aufgrund der überwiegenden Einflüsse des Makroklimas, z.B. hohe Windgeschwindigkeiten, keine wesentliche Bedeutung.

Windenergieanlagen erhöhen die Rauigkeit des Gebietes und verringern die Windgeschwindigkeit. Dadurch und durch Verwirbelungen und Turbulenzen kann es zu kleinklimatischen Veränderungen im Gebiet kommen, die aber großräumig keine Bedeutung haben. Aufgrund der flächenmäßig geringen Versiegelung wird sich das Lokalklima nicht wesentlich verändern. Es sind lediglich mikroklimatische Veränderungen im unmittelbaren Bereich der unterschiedlichen Oberflächen (Schotter,

Grünland etc.) zu erwarten. Somit sind durch die Umsetzung des Planvorhabens keine erheblichen Auswirkungen auf das Schutzgut Klima zu erwarten.

### 3.8 Schutzgut Luft

Die Luft besitzt Bedeutung als Lebensgrundlage für Mensch, Tiere und Pflanzen. Durch Luftverunreinigungen werden neben der menschlichen Gesundheit weitere Schutzgüter wie Pflanzen, Tiere, Kultur- und Sachgüter beeinträchtigt sowie Belastungen des Klimas sowohl auf der kleinräumigen als auch auf der regionalen bis zur globalen Ebene verursacht. Bei der Bewertung der umweltrelevanten Auswirkungen der geplanten Bauflächen auf die Schutzgüter Luft und Klima sind somit eventuelle mit der Umsetzung der Planung einhergehenden Luftverunreinigungen (v. a. Rauch, Stäube, Gase und Geruchsstoffe) mit Folgen für das Kleinklima von Bedeutung.

Im großräumigen Kontext betrachtet führen WEA zu Verbesserungen der Luftqualität, da durch sie die mit Schadstoffausstoß verbundene fossile sowie die atomare Energiegewinnung verringert werden kann. Herstellung, Errichtung und Abbau der WEA verlaufen jedoch nicht vollständig schadstofffrei (Emissionen beim Bau von Windenergieanlagen, Emissionen von Baufahrzeugen). Der Betrieb der Windenergieanlagen emittiert jedoch keine der genannten Stoffe. Somit sind durch die Umsetzung des Planvorhabens keine erheblichen Auswirkungen auf das Schutzgut Luft zu erwarten.

### 3.9 Schutzgut Landschaft

Windenergieanlagen (WEA) können durch ihr Erscheinungsbild eine wesentliche Beeinträchtigung des Landschaftsbildes darstellen. Aufgrund ihrer Höhe reichen die negativen landschaftsbildwirksamen Auswirkungen über den eigentlichen Standort hinaus. Windenergieparks sollten daher auf Standorten verwirklicht werden, auf denen die negativen Auswirkungen auf das Landschaftsbild möglichst gering sind. Besonders geeignet sind vorhandene Standorte, wenn sich zwischenzeitlich keine neuen Erkenntnisse ergeben haben, die gegen den Standort sprechen.

Für alle Windenergieanlagen gilt grundsätzlich, dass sie das Landschaftsbild erheblich verändern. Die Masten sowie ihre Rotoren sind, insbesondere in Landschaften wie der hier beschriebenen relativ ebenen Landschaft, bereits aus großer Distanz zu erkennen.

Trotz der vorhandenen Vorbelastungen des Landschaftsbildes aufgrund der technischen Überprägungen in räumlicher Umgebung (Hochspannungsleitungen) und der überwiegend intensiven landwirtschaftlichen Nutzung bedingt der Bau von neuen Windenergieanlagen eine Veränderung des Landschaftsbildes. Durch die Höhe der Anlagen (max. 150 m) werden sie weiträumig in die Landschaft hinein wirken.

Die Eingriffserheblichkeit im landschaftsästhetischen Sinn ergibt sich einerseits aus der Intensität des Eingriffs, andererseits aus der Empfindlichkeit der Landschaft im Eingriffsbereich.

Die Beeinträchtigungsintensität (Wahrnehmung) nimmt mit zunehmender Entfernung vom Planungsbereich ab. Insbesondere Siedlungslagen/Gebäude und vorhandene Gehölze können die Wahrnehmungsintensität (Fernwirkung) der Windenergieanlagen vermindern. Im Allgemeinen ist die Fernwirkung und damit der Einwirkungsbereich (= der vom Eingriffsobjekt ästhetisch beeinträchtigte Landschaftsbereich) umso größer, je höher das Eingriffsobjekt, aber auch je auffälliger es ist (hier z. B. durch die Bewegung bzw. die Dichte der aufgestellten Masten).

Bei der Bewertung bzw. Einschätzung der Beeinträchtigung des Landschaftsbildes dürften zudem Einstellung und subjektive Wahrnehmung des Betrachters eine große Rolle spielen. Das landschaftsästhetische Empfinden kann deshalb nicht objektiv erfasst werden.

Für alle Windenergieanlagen gilt grundsätzlich, dass sie das Landschaftsbild erheblich verändern. Die Masten sowie ihre Rotoren sind, insbesondere in Landschaften wie der hier beschriebenen relativ ebenen Landschaft, bereits aus großer Distanz zu erkennen. Insgesamt ist von erheblichen negativen Umweltauswirkungen auf das Landschaftsbild auszugehen.

### **3.10 Schutzgut Kultur- und sonstige Sachgüter**

Innerhalb des Plangebietes und in dessen Umgebung sind keine besonderen kulturellen Sachgüter wie Bodendenkmale oder archäologische Denkmale und ähnliche kulturhistorische Elemente oder Baudenkmale bekannt, die durch die Windenergie beeinträchtigt werden könnten. Das nächste im Flächennutzungsplan verzeichnete Baudenkmal befindet sich in 2,3 km Entfernung südwestlich des Plangebietes an der Ecke Weißenmoorstraße - Südbäckerweg. Dieses ist jedoch ohne besondere Größe oder Fernwirkung und besitzt keine Sichtachsen in die Umgebung. Von einer Beeinträchtigung durch die Windräder ist nicht auszugehen, zumal der Bereich von hohen Bäumen geprägt ist, die keinen weiten Blick in die Landschaft oder die Wahrnehmung des Baudenkmales aus der Entfernung ermöglichen. Auch die Trinitatiskirche in Jaderaltendeich liegt mit knapp 5 km weit genug entfernt, um durch die Planung nicht mehr in beeinträchtigender Weise betroffen zu sein. In dieser Entfernung ist die Wahrnehmbarkeit des Windparks am Horizont bereits stark abgemildert. Weitere Bau- oder Bodendenkmale, die durch die Planung tangiert werden könnten, sind nicht bekannt.

Im Rahmen der Bauleitplanung sind gem. § 1 (6) Nr. 5 BauGB die Belange des Denkmalschutzes und der Denkmalpflege zu beachten. Folglich wird nachrichtlich auf die Meldepflicht von ur- und frühgeschichtlichen Bodenfunden im Zuge von Bauausführungen mit folgendem Text hingewiesen: „Sollten bei den geplanten Bau- und Erdarbeiten ur- oder frühgeschichtliche Bodenfunde (das können u. a. sein: Tongefäßscherben, Holzkohleansammlungen, Schlacken sowie auffällige Bodenverfärbungen u. Steinkonzentrationen, auch geringe Spuren solcher Funde) gemacht werden, sind diese gem. § 14 Abs. 1 des Nds. Denkmalschutzgesetzes (NDSchG) meldepflichtig und müssen dem Niedersächsischen Landesamt für Denkmalpflege – Stützpunkt Oldenburg – Archäologische Denkmalpflege oder der unteren Denkmalschutzbehörde des Landkreises unverzüglich gemeldet werden. Meldepflichtig sind der Finder, der Leiter der Arbeiten oder der Unternehmer. Bodenfunde und Fundstellen sind nach § 14 Abs. 2 des NDSchG bis zum Ablauf von 4 Werktagen nach der Anzeige unverändert zu lassen, bzw. für ihren Schutz ist Sorge zu tragen, wenn nicht die Denkmalschutzbehörde vorher die Fortsetzung der Arbeit gestattet.“

Unter Berücksichtigung der o.g. Vermeidungsmaßnahme ist von keinen erheblichen negativen Auswirkungen, auch nicht durch die kumulierenden Vorhaben, auf das Schutzgut Kultur- und sonstige Sachgüter auszugehen.

### **3.11 Wechselwirkungen**

Die Schutzgüter beeinflussen sich in einem Ökosystem gegenseitig, so dass die Wechselwirkungen der einzelnen Schutzgüter untereinander bei der Betrachtung der umweltrelevanten Auswirkungen von Bedeutung sind.

In den geplanten Bauflächen führt die ermöglichte Überbauung von Boden zwangsläufig zu einem Verlust der Funktionen dieser Böden, wozu auch die Speicherung von Niederschlagswasser zählt. Hierdurch erhöht sich der Oberflächenwasserabfluss, während die Versickerung unterbunden wird. Aufgrund des relativ geringen Umfangs der zu versiegelnden Flächen sowie der Minimierungsmaßnahme der Versickerung des anfallenden Niederschlagswassers im Geltungsbereich sind hier keine erheblichen negativen Auswirkungen durch sich negativ verstärkende Wechselwirkungen zu erwarten. Durch die Planung wird der Grundwasserstand im Gebiet nicht dauerhaft verändert. Kurzzeitige lokale Grundwasserabsenkungen während der Bauphase wirken sich nicht negativ auf die umliegende Vegetation aus, da diese durch die intensive landwirtschaftliche Nutzung geprägt ist und keine schützenswerten bzw. gegenüber einer zeitlich begrenzten Grundwasserabsenkung empfindlich reagierende Pflanzenbestände und Biotope im Gebiet und der näheren Umgebung vorhanden sind.

Weiterhin bringt die Überbauung von Boden negative Auswirkungen auf Pflanzen und Tiere mit sich, da Lebensräume zerstört werden. Da dieser Verlust relativ kleinflächig ist und die landwirtschaftliche Nutzung bereits heute das Lebensraumpotenzial im Gebiet für empfindliche Arten einschränkt, ist auch hier von keinen erheblichen sich verstärkenden Auswirkungen auszugehen, die durch eine Verlagerung bzw. Verringerung von Tierpopulationen durch Beseitigung der Vegetation (Lebensstätten) ausgehen könnten.

Insgesamt ist von keinen erheblichen sich verstärkenden Wechselwirkungen auszugehen.

### 3.12 Kumulierende Wirkungen

Neben der hier vorliegenden Bauleitplanung befindet sich in der Gemeinde Ovelgönne der Windpark "Culturweg – Barghorn" in der Genehmigungsphase. Darüber hinaus ist im vergangenen Jahr der Windpark Bollenhagen in der Gemeinde Jade ans Netz gegangen. Die hinsichtlich des Landschaftsbildes näher zu betrachtenden Einwirkungsbereiche dieser Windparks (Radius der 15-fachen Anlagenhöhe) überlagern sich zum Teil. Darüber hinaus verläuft die Trasse der geplanten Autobahn A 20 in nur 250 m Entfernung südlich des Geltungsbereiches der vorliegenden Bauleitplanung in Ost-West-Richtung. Der 2. Planungsabschnitt der A 20 zwischen der A 29 bei Jaderberg und der B 437 bei Schwei befindet sich in der Planungsphase, das Planfeststellungsverfahren wurde noch nicht eingeleitet. Mit der landesplanerischen Feststellung vom 29. Januar 2009 ist das Raumordnungsverfahren jedoch abgeschlossen und die Trassenführung festgelegt worden.

Diese angrenzenden Planungen werden als kumulierende Vorhaben im Umweltbericht zur Bauleitplanung "Windpark Lehmdermoor" berücksichtigt. Sie befinden sich innerhalb eines Radius von ca. 5 km um die Planfläche.

**Tab. 6: Darstellung und Einschätzung möglicher kumulierender Wirkungen**

Schutzgut	Auswirkungen / kumulierende Wirkungen	Erheblichkeit
Mensch		
Erholung	Die Landschaft weist keine besonders ausgeprägte oder ausgewiesene Erholungsfunktion im Vergleich zu umliegenden Landschaften auf. Eine Erholungsnutzung ist grundsätzlich auch weiterhin möglich,	weniger erheblich

Schutzgut	Auswirkungen / kumulierende Wirkungen	Erheblichkeit
Gesundheit - Lärm	<p>wobei dies auch vom Empfinden des einzelnen Erholungssuchenden abhängt, ob er die WEA und deren Geräusche, die im Nahbereich zu hören sein werden, als störend empfindet. Für die Menschen aus den umliegenden Ortschaften verkleinert sich der Bereich der durch WEA unbeeinträchtigten Landschaft im Nahbereich. Die Auswirkungen werden angesichts der Autobahn jedoch als weniger erheblich eingestuft.</p> <p>Es wird auch auf die Ausführungen weiter unten bei "Landschaft" verwiesen.</p> <p>Die Richtwerte gem. TA-Lärm durch den Betrieb der WEA dürfen an den Immissionspunkte (umliegende Wohnbebauung) nicht überschritten werden. Die WEA sind daher so zu und nötigenfalls gedrosselt zu betreiben, dass die Richtwerte jederzeit eingehalten werden.</p> <p>Die weiteren geplanten Windparks in den Gemeinden Ovelgönne und Jade sind so weit entfernt, dass sie sich akustisch nicht auf das Plangebiet und dessen Umgebung auswirken.</p> <p>Mit dem Bau der Autobahn wird das Gebiet zukünftig von erhöhtem Verkehrslärm betroffen sein, wobei die akustische Beeinträchtigung durch die Autobahn die Wahrnehmung der Windenergieanlagen bzw. deren evtl. als störend empfundene Wirkung voraussichtlich deutlich überlagern wird. Da Geräusche bzw. Schall sich nicht aufaddieren, sondern in der Wahrnehmung gegenseitig überlagert, treten hier keine kumulierenden Wirkungen auf.</p>	nicht erheblich
Gesundheit - Schattenwurf	Es treten in Bezug auf Schattenwurf keine kumulierenden Wirkungen durch die Planungen auf, da die weiteren Projekte einen ausreichend großen Abstand zum Plangebiet aufweisen.	nicht erheblich
Pflanzen	Da Pflanzen auf ihren Wuchsort festgelegt sind und den Windparkvorhaben keine Änderungen des Grundwasserstandes vorgenommen werden, sind jeweils die unmittelbar überplanten Standorte betroffen. Durch kumulierende Vorhaben werden die Auswirkungen nicht verstärkt oder zusätzlich beeinflusst.	nicht erheblich
Tiere	<p>Zum jetzigen Zeitpunkt sind keine kumulierenden Wirkungen in Bezug auf die Brut- und Rastvögel ersichtlich.</p> <p>Die Betroffenheiten der Fledermäuse sind aufgrund der erfassten Jagdräume sowie der Zugzeiten bereits durch die Einzelvorhaben als erheblich einzustufen.</p>	nicht erheblich
Biologische Vielfalt	Keine kumulierenden Auswirkungen auf die biologische Vielfalt bei Umsetzung des Vorhabens ersichtlich.	nicht erheblich

Schutzgut	Auswirkungen / kumulierende Wirkungen	Erheblichkeit
Boden	Durch die relativ kleinflächigen Bodenversiegelungen sind keine Auswirkungen auf das Schutzgut durch kumulierende Vorhaben zu erwarten.	nicht erheblich
Wasser	Da mit den Windparkvorhaben keine Änderungen des Grundwasserstandes (mit Ausnahme evtl. kurzzeitiger Wasserhaltungsmaßnahmen während der Bauphase) erfolgen und vorhandene Gräben grundsätzlich in ihrer wasserführenden Funktion nicht beeinträchtigt werden, sind keine Auswirkungen auf das Schutzgut durch kumulierende Vorhaben zu erwarten.	nicht erheblich
Luft	Es sind keine Auswirkungen auf das Schutzgut Luft zu erwarten, da WEA keine Schadstoffe oder sonstige Stoffe emittieren.	keine erheblich
Klima	Es sind keine Auswirkungen auf das Schutzgut Klima zu erwarten. Mögliche klimatische bzw. lokalklimatische Veränderungen durch den geplanten Autobahnbau werden durch die WEA nicht beeinflusst.	nicht erheblich
Landschaft	<p>Die kumulierenden Windparkvorhaben befinden sich in 3,6 km (Bollenhagen) bzw. 2,2 km (Ovelgönne) Entfernung vom Plangebiet. Die Einwirkungsbereiche auf das Landschaftsbild überschneiden sich randlich. Durch die Planungen werden an mehreren Stellen am Horizont die WEA der Windparks in Zukunft zu sehen sein. Durch die Entfernung der Windparks untereinander entsteht hier jedoch keine übermäßig dominante und stark beeinträchtigende Wirkung durch die Summe mehrerer Windparks auf den Landschaftsbetrachter. Die vom jeweiligen Standort jeweils weiter weg liegenden Parks sind wesentlich weniger stark wahrnehmbar. Es verbleibt ausreichend viel Horizontlinie, die nicht durch WEA geprägt ist und durch die gruppenweise Arrondierung der einzelnen WEAs in Parks mit deutlichem Landschaftsraum dazwischen fügen sie sich in ein für Norddeutschland mittlerweile als typisch empfundenes Landschaftsbild ein.</p> <p>Auch die Kombination von Autobahn (A 20) und nahegelegener Windparkfläche stellt keine ein gewisses Maß an Beeinträchtigung überschreitende Auswirkung auf das Landschaftsbild dar, was in dem unterschiedlichen Charakter der Bauvorhaben und ihrem bezogen auf den Landschaftsraum jeweils (visuell) verhältnismäßig geringen Flächenbedarf begründet ist. Während die Autobahn vorwiegend aufgrund von Verkehrslärm auf das Landschaftsbild negativ wirkt, tritt bei WEA die visuelle Beeinträchtigung (deren empfinden subjektiv und durchaus unterschiedlich zu sehen ist) in den Vordergrund. Beide Wirkungen addieren sich nicht zwangsläufig auf. Es findet eine deutliche, optische Veränderung der Landschaft statt (Autobahndamm, voraussichtlich zukünftig begrünt und WEA), die durch die Kombination der Vorhaben</p>	weniger erheblich



Schutzgut	Auswirkungen / kumulierende Wirkungen	Erheblichkeit
	nicht zwangsläufig anders oder negativer zu bewerten wäre, als wenn nur eines der Vorhaben verwirklicht würde.	
Kultur- und Sachgüter	Es sind keine Auswirkungen auf das Schutzgut Kultur- und Sachgüter zu erwarten, da im Betrachtungsraum keine besonderen Baudenkmale oder in sonstiger Weise bemerkenswerte Bauten und andere kulturhistorische Sachgüter vorhanden sind, deren Ansicht durch mehrere Windparks oder die Kombination von Windpark und Autobahntrasse verstärkt beeinträchtigt würde.	nicht erheblich

### 3.13 Zusammengefasste Umweltauswirkungen

Folgende Tabelle gibt einen Überblick zu den zurzeit zu erwartenden Betroffenheiten der verschiedenen Schutzgüter bei Umsetzung des geplanten Vorhabens, welches durch die 71. Flächennutzungsplanänderung vorbereitet wird.

Tab. 7: Zu erwartende Umweltauswirkungen

Schutzgut	Beurteilung der Umweltauswirkungen	Erheblichkeit
<b>Mensch</b>	<ul style="list-style-type: none"> <li>Keine erheblichen Auswirkungen in Bezug auf Schall / Schatten</li> <li>Weniger erhebliche negative Auswirkungen auf die Erholungsnutzung</li> </ul>	•
<b>Pflanzen</b>	<ul style="list-style-type: none"> <li>Verlust von Pflanzen/Pflanzenlebensräumen</li> </ul>	••
<b>Tiere</b>	<ul style="list-style-type: none"> <li>erhebliche negative Auswirkungen auf Brut- und Gastvögel sowie Fledermäuse</li> </ul>	••
<b>Boden</b>	<ul style="list-style-type: none"> <li>erhebliche negative Auswirkungen</li> </ul>	••
<b>Wasser</b>	<ul style="list-style-type: none"> <li>erhebliche negative Auswirkungen</li> </ul>	••
<b>Klima und Luft</b>	<ul style="list-style-type: none"> <li>keine erheblichen negativen Auswirkungen</li> </ul>	-
<b>Landschaft</b>	<ul style="list-style-type: none"> <li>erhebliche Beeinträchtigungen durch Vergrößerung des landschaftsästhetisch beeinträchtigten Bereichs</li> </ul>	••
<b>Kultur- und sonstige Sachgüter</b>	<ul style="list-style-type: none"> <li>keine erheblichen negativen Auswirkungen</li> </ul>	-
<b>Wechselwirkungen</b>	<ul style="list-style-type: none"> <li>keine erheblichen sich verstärkenden Wechselwirkungen zwischen den einzelnen Schutzgütern</li> </ul>	-

•• sehr erheblich/ •• erheblich/ • weniger erheblich / - nicht erheblich

Weitere Schutzgüter werden durch die vorliegende Planung in ihrer Ausprägung nicht negativ beeinflusst. Insgesamt betrachtet werden durch die Realisierung bei Umsetzung des Vorhabens in einem gewissen Umfang erhebliche negative Umweltauswirkungen vorbereitet.

## **4.0 ENTWICKLUNGSPROGNOSE DES UMWELTZUSTANDES**

### **4.1 Entwicklung des Umweltzustandes bei Planungsdurchführung**

Bei der Umsetzung des Planvorhabens ist mit den in Kap. 3.0 genannten Umweltauswirkungen zu rechnen.

Es wird durch die Realisierung der 71. Flächennutzungsplanänderung "Windenergie Lehmdermoor" die Errichtung von Windenergieanlagen im Planungsraum ermöglicht. Die für den Betrieb der Windenergieanlagen benötigten Flächenareale werden dadurch entsprechend baulich verändert. Die übrigen Flächen im Planungsraum werden weiterhin überwiegend landwirtschaftlich als Grünland genutzt.

Im Zuge der Realisierung der Planung können auf der Grundlage von Vermeidungs-, Minimierungsmaßnahmen die erheblichen negativen Auswirkungen auf die Schutzgüter Pflanzen, Tiere, Landschaft und Mensch tlw. vermieden und minimiert werden. Erforderliche Kompensationsmaßnahmen sind im Rahmen der nachfolgenden verbindlichen Bauleitplanung bzw. der Genehmigungsplanung zu ermitteln und festzusetzen.

### **4.2 Entwicklung des Umweltzustandes bei Nichtdurchführung – Nullvariante**

Bei Nichtdurchführung der Planung bleiben die derzeit bestehenden Nutzungen im Plangebiet wahrscheinlich unverändert erhalten. Die Flächen werden weiterhin landwirtschaftlich als Grünland und Acker genutzt.

Das Landschaftsbild und die Nutzungen werden sich zumindest bis zur Umsetzung des geplanten Baus der Autobahn A 20 im Nahbereich der Planfläche nicht verändern. Spätestens mit Baubeginn der Autobahn werden das Landschaftsbild und der Landschaftsraum südlich des Plangebietes auch in Hinblick auf die übrigen Schutzgüter jedoch deutlich verändert.

## **5.0 VERMEIDUNG, MINIMIERUNG UND KOMPENSATION NACHTEILIGER UMWELTAUSWIRKUNGEN**

Der Verursacher eines Eingriffs ist verpflichtet, vermeidbare Beeinträchtigungen von Natur und Landschaft zu unterlassen sowie unvermeidbare Beeinträchtigungen durch Maßnahmen des Naturhaushaltes und der Landschaftspflege auszugleichen (Ausgleichsmaßnahmen) oder zu ersetzen (Ersatzmaßnahmen). Ausgeglichen ist eine Beeinträchtigung, wenn und sobald die beeinträchtigten Funktionen des Naturhaushaltes in gleichartiger Weise wiederhergestellt sind und das Landschaftsbild landschaftsgerecht wiederhergestellt oder neu gestaltet ist. Ersetzt ist eine Beeinträchtigung, wenn und sobald die beeinträchtigten Funktionen des Naturhaushaltes in dem, betroffenen Naturraum in gleichwertiger Weise hergestellt sind und das Landschaftsbild landschaftsgerecht neu gestaltet ist (§ 15 (1) und (2) BNatSchG).

Obwohl durch die 71. Flächennutzungsplanänderung „Windenergie Lehmdermoor“ selbst nicht in den Naturhaushalt und das Landschaftsbild eingegriffen werden kann, sondern nur durch dessen Realisierung, ist die Eingriffsregelung dennoch von Bedeutung, da nur bei ihrer Beachtung eine ordnungsgemäße Abwägung aller öffentlichen und privaten Belange möglich ist.

Das geplante Vorhaben wird unvermeidbare Beeinträchtigungen von Natur und Landschaft auslösen. Diese sind aber bereits durch die Standortwahl im Vorfeld

möglichst minimiert worden, da diese Fläche zu einer Konzentration von Windenergieanlagen in einem Raum führt, der für Natur und Landschaft nicht von erhöhter Bedeutung ist. Auch der Bau der A 20 unmittelbar südlich des Geltungsbereiches ist raumordnerisch bereits festgelegt. Somit befindet sich der Windpark in einem Raum, der zukünftig nicht von Beeinträchtigung frei bleiben wird. Die Vermeidungs-/Minimierungsmaßnahmen für die Schutzgüter werden im Folgenden dargestellt. Einige der genannten Maßnahmen sind aufgrund gesetzlicher Bestimmungen ohnehin durchzuführen (z.B. Schallschutz) und sind somit keine Vermeidungs- und Minimierungsmaßnahmen im Sinne der naturschutzrechtlichen Eingriffsregelung. Sie werden vollständigshalber und zum besseren Verständnis jedoch mit aufgeführt. Es obliegt der verbindlichen Bauleitplanung diese Vermeidungsmaßnahmen festzusetzen bzw. der Genehmigungsebene entsprechende eingriffsminimierende Maßnahmen im Genehmigungsbescheid aufzunehmen.

## **5.1 Vermeidung / Minimierung**

Grundlegende Vermeidungsmaßnahme ist die Auswahl des Standortes, die nach einer Abwägung auf der Grundlage der Standortpotenzialstudie erfolgt ist (s. Kap. 2.4). Damit wurde der Standort ausgewählt, der die beste Ausnutzung der Fläche (Ertrag) und gleichzeitig geringe Auswirkungen auf Natur und Landschaft erwarten lässt.

### **5.1.1 Schutzgut Mensch**

- Die Windenergieanlagen sind als besondere Vorkehrung zum Schutz gegen schädliche Umwelteinwirkungen i.S.d. Bundes - Immissionsschutzgesetzes gem. § 9 (1) Nr. 24 BauGB hinsichtlich des Schalleistungspegel so zu betreiben, dass die Immissionsrichtwerte gem. TA-Lärm eingehalten werden.
- Die Windenergieanlagen sind mit Schattenwurfabschaltmodulen auszustatten, sofern die Schattenwurfzeiten an den relevanten Immissionsorten überschritten werden. Die zum Zeitpunkt der Planaufstellung vertretbaren Schattenwurfzeiten betragen 30 Minuten pro Tag und 30 Stunden je Jahr.

### **5.1.2 Schutzgut Pflanzen**

Folgende Maßnahmen tragen dem Grundsatz der Eingriffsvermeidung und –minimierung Rechnung und sollten daher verbindlich im Rahmen eines Bebauungsplanes festgesetzt werden:

- Die erforderlichen Zuwegungen werden zu 100 % in Schotterbauweise wasserdurchlässig befestigt.

Zusätzlich sind folgende allgemeine Maßnahmen zur Vermeidung und Minimierung zu berücksichtigen:

- Der Schutz der Gehölze wird während der Bauphase gemäß RAS-LP 4 bzw. DIN 18920 gewährleistet.

### **5.1.3 Schutzgut Tiere**

Folgende Maßnahmen tragen dem Grundsatz der Eingriffsvermeidung und –minimierung Rechnung und werden daher verbindlich festgesetzt:

- Baumfäll- und Rodungsarbeiten sind zur Vermeidung artenschutzrechtlicher Verbotstatbestände gem. § 44 (1) BNatSchG außerhalb der Reproduktionszeiten von Fledermäusen und Brutvögeln durchzuführen, also nur während der Herbst-/Wintermonate im Zeitraum von Oktober bis Februar. Baumfäll- und Rodungsarbeiten sind ausnahmsweise in der Zeit von Februar bis Oktober zulässig, wenn durch eine ökologische Baubegleitung die Vermeidung artenschutzrechtlicher Verbotstatbestände ausgeschlossen werden kann.
- Die Baufeldräumung / Baufeldfreimachung ist zur Vermeidung artenschutzrechtlicher Verbotstatbestände gem. § 44 (1) BNatSchG außerhalb der Zeit zwischen dem 1. März und dem 30. Juni durchzuführen. Eine Baufeldräumung / Baufeldfreimachung ist ausnahmsweise in der Zeit zwischen dem 1. März und dem 30. Juni zulässig, wenn durch eine ökologische Baubegleitung die Vermeidung artenschutzrechtlicher Verbotstatbestände ausgeschlossen werden kann.
- Abschaltung der WEA in Zeiten erhöhter Fledermausaktivität und Kollisionsgefahr

Zusätzlich sind folgende allgemeine Maßnahmen zur Vermeidung und Minimierung zu berücksichtigen:

- Beleuchtungen sollten abgesehen von Beleuchtung zu Wartungsarbeiten und der vorgeschriebenen Nachtbefeuerung nicht zulässig sein.
- Die Gondeln der Windenergieanlagen sollten möglichst wenige Öffnungen aufweisen, durch die z. B. Fledermäuse ins Innere gelangen könnten.

#### **5.1.4 Schutzgut Boden**

Folgende Maßnahmen tragen dem Grundsatz der Eingriffsvermeidung und –minimierung Rechnung und sollten daher verbindlich im Rahmen nachfolgender Planungen festgesetzt werden:

- Die erforderlichen Zuwegungen sollten zu 100 % in Schotterbauweise wasserundurchlässig befestigt werden.

Zusätzlich sind folgende allgemeine Maßnahmen zur Vermeidung und Minimierung zu berücksichtigen:

- Zur Erschließung der Windenergieanlagen sollten nach Möglichkeit vorhandene befestigte Wege genutzt werden.
- Während der Bauarbeiten sollte eine bodenkundliche Baubegleitung durchgeführt werden, deren grundsätzliches Ziel die Vermeidung und Minimierung möglicher Beeinträchtigungen der natürlichen Bodenfunktionen im Zuge der Baumaßnahmen ist.
- Der Schutz des Oberbodens (§ 202 BauGB) sowie bei Erdarbeiten die ATV DIN 18300 bzw. 18320 und DIN 18915 werden beachtet.

#### **5.1.5 Schutzgut Wasser**

Um Auswirkungen auf das Schutzgut Wasser zu verringern, sollten folgende Maßnahmen zur Vermeidung durchgeführt und verbindlich im Rahmen nachfolgender Planungen festgesetzt werden:

- Die erforderlichen Zuwegungen sollten zu 100 % in Schotterbauweise wasserundurchlässig befestigt werden.

Weitere Vermeidungs- und Minimierungsmaßnahmen sind:

- Das anfallende Niederschlagswasser sollte innerhalb des Plangebietes versickern bzw. im Gebiet (→ Gräben) verbleiben.
- Der Flächenverbrauch sollte auf Mindestmaß reduziert werden.
- Erforderliche Wasserhaltungsmaßnahmen sind zeitlich und örtlich zu begrenzen.

### **5.1.6 Schutzgut Klima / Luft**

Es sind keine erheblichen negativen Auswirkungen zu erwarten, folglich sind auch keine Vermeidungs- oder Minimierungsmaßnahmen notwendig oder vorgesehen.

### **5.1.7 Schutzgut Landschaft**

Um Auswirkungen auf das Schutzgut Landschaft zu verringern, sollten folgende Maßnahmen zur Vermeidung durchgeführt werden:

- Es sollten gedeckte, nicht reflektierende Farben für die Windenergieanlagen verwendet werden.
- Es sollten Anlagen eines Anlagentyps (u. a. gleiche Drehrichtung und -geschwindigkeit) verwendet werden.
- Werbeanlagen und Werbeflächen sind (abgesehen vom Anlagentyp an der Gondel) sollten nicht zulässig sein.
- Beleuchtungen sollten abgesehen von der erforderlichen Nachtkennzeichnung und Beleuchtungen zu Wartungsarbeiten nicht zulässig sein.

### **5.1.8 Schutzgut Kultur und Sachgüter**

Es sind keine erheblichen negativen Auswirkungen zu erwarten, folglich sind auch keine weiteren Vermeidungs- oder Minimierungsmaßnahmen notwendig.

## **5.2 Eingriffsdarstellung**

Entsprechend der §§ 14 und 15 (Eingriffsregelung) des BNatSchG muss ein unvermeidbarer zulässiger Eingriff in die Leistungsfähigkeit des Naturhaushaltes und das Landschaftsbild durch geeignete Maßnahmen kompensiert werden.

Durch die Darstellung der 71. Änderung des Flächennutzungsplanes „Windenergie Lehmdermoor“ wird ein Eingriff in Natur und Landschaft vorbereitet, welcher in seiner Dimensionierung noch nicht abschließend ermittelt werden kann. Die Anzahl möglicher geplanter Windenergieanlagen, deren Höhe sowie die beanspruchten Biotoptypen, die Flächengrößen der Zuwegungen sowie der infrastrukturellen Einrichtungen sind zum jetzigen Planungszeitpunkt nicht abzubilden. Unabhängig davon ist bereits aktuell erkennbar, welche Schutzgüter bei Umsetzung des vorbereiteten Vorhabens erheblich betroffen sein können, so dass eine Kompensation zu leisten ist.

#### Schutzgut Pflanzen

Im Rahmen der nachfolgenden verbindlichen Bauleitplanung bzw. des Genehmigungsverfahrens können auf Basis einer detaillierten Planung sowie Biotoptypenkarten Eingriffsermittlungen durchgeführt werden. In der Gemeinde Rastede wird dazu üblicherweise das Bilanzierungsmodell des Niedersächsischen Städtetages von 2013 (Arbeitshilfe zur Ermittlung von Ausgleichs- und Ersatzmaßnahmen in der Bauleitplanung) angewandt. In diesem Modell werden Eingriffsflächenwert und Kompensationsflächenwert ermittelt und gegenübergestellt. Zur Berechnung des

Eingriffsflächenwertes werden zunächst Wertfaktoren für die vorhandenen Biotoptypen vergeben und mit der Größe der Fläche multipliziert. Analog werden die Wertfaktoren der Biotoptypen der Planungsfläche mit der Flächengröße multipliziert und anschließend wird die Differenz der beiden Werte gebildet.

- |                                       |   |
|---------------------------------------|---|
| a) Flächenwert des Ist-Zustandes:     | Größe der Eingriffsfläche in m <sup>2</sup> x Wertfaktor des vorhandenen Biotoptyps |
| b) Flächenwert des Planungszustandes: | Größe der Planungsfläche in m <sup>2</sup> x Wertfaktor des geplanten Biotoptyps    |
| c) Flächenwert des Planungszustandes  |   |
| - Flächenwert des Ist-Zustandes       |   |
| =                                     | Flächenwert des Eingriffs (Maß für die Beeinträchtigung)                            |

Mit Hilfe dieses Wertes wird die Bilanzierung von Eingriff und Kompensation ermöglicht. Durch die notwendigen Versiegelung und Inanspruchnahmen von Flächen werden Wertminderungen bei Umsetzung des Vorhabens verursacht. Für das Schutzgut Pflanzen ist daher eine Kompensation bereit zu stellen.

#### Brutvögel

Über konkrete Erfassungen zu Brutvogelvorkommen im Nahbereich geplanter Anlagenstandorte sind auf Ebene der nachfolgenden verbindlichen Bauleitplanung bzw. der Genehmigungsplanung im Detail die Betroffenheiten und Kollisionsgefährdungen einzelner Arten zu betrachten. Zum jetzigen Zeitpunkt ist von erheblichen Beeinträchtigungen durch Kollisionen für Brutvögel auszugehen, die eine Kompensationsverpflichtung bedingen.

Zum jetzigen Zeitpunkt kann ebenfalls nicht sicher ausgeschlossen werden, dass störungssensible Arten nicht bei Umsetzung und Errichtung von Windenergieanlagen verdrängt werden können, so dass in diesem Rahmen von erheblichen Auswirkungen ausgegangen werden muss. Es ist entsprechend Kompensation zu leisten, deren Dimensionierung auf der nachfolgenden Ebene der verbindlichen Bauleitplanung bzw. der Genehmigungsebene zu ermitteln ist.

#### Gastvögel

Als Ergebnis der Auswirkungsprognose in Bezug auf Gastvogelarten wurde erhebliche Beeinträchtigung möglicher vorkommender Arten festgestellt. Von Kompensationsbedarf für Gastvögel ist daher derzeit auszugehen.

#### Boden

Durch die Inanspruchnahme und Versiegelung von Flächen ist eine erhebliche Beeinträchtigung des Schutzgutes Boden zu erwarten. Es ist für das Schutzgut Boden Kompensation zu leisten, deren Dimensionierung auf der nachfolgenden Ebene der verbindlichen Bauleitplanung bzw. der Genehmigungsebene zu ermitteln ist.

#### Wasser

Zur innereren Erschließung der Windenergieanlagen können Verrohrungen von Gräben über Durchlässe erforderlich werden, was eine Kompensation für das Schutzgut Wasser erforderlich macht.

### Landschaftsbild

Die Ermittlung des Umfanges von Kompensationsmaßnahmen für Beeinträchtigungen des Landschaftsbildes gestaltet sich schwierig, da die Beurteilung einer ästhetischen Qualität sehr subjektiv ist und die Veränderung durch WEA sehr unterschiedlich wahrgenommen wird.

Der Ausgleich der erheblichen Beeinträchtigungen bzw. die Wiederherstellung des Landschaftsbildes scheidet bei WEA, angesichts der heutigen Bauhöhen, aufgrund der optischen Wirkungen in der Regel aus (NLT 2014). Daher sollte die Kompensation von Eingriffen durch WEA generell über die Ersatzzahlung gemäß § 15 Abs. 6 Satz 1 BNatSchG erfolgen. Eine Regelung der Kompensation über Ersatzgeldzahlung auf der Ebene der Bauleitplanung ist jedoch gemäß BauGB nicht festgelegt und somit besteht hierfür auch keine Rechtsgrundlage.

Um daher dennoch einen Flächenbedarf in Hektar für Ersatzmaßnahmen in Abhängigkeit von der Bedeutung des Landschaftsbildes ermitteln zu können, kann in Anlehnung an die Methode von BREUER (2001) der Kompensationsbedarf analog zu der Flächengröße des erheblich beeinträchtigten Raumes festgelegt werden. Als erheblich beeinträchtigter Raum wird der Umkreis der 15-fachen Anlagenhöhe um den Geltungsbereich angesehen.

Die Errichtung von Windenergieanlagen ist immer mit einem Eingriff in das Landschaftsbild verbunden, so dass entsprechende Kompensationsmaßnahmen durchzuführen sind. Die Ermittlung erfolgt auf Ebene der verbindlichen Bauleitplanung bzw. der Genehmigungsplanung nach Konkretisierung des Vorhabenumfanges.

## **5.3 Kompensation**

Der Verursacher eines Eingriffs ist verpflichtet, vermeidbare Beeinträchtigungen von Natur und Landschaft zu unterlassen sowie unvermeidbare Beeinträchtigungen durch Maßnahmen des Naturhaushaltes und der Landschaftspflege auszugleichen (Ausgleichsmaßnahmen) oder zu ersetzen (Ersatzmaßnahmen). Ausgeglichen ist eine Beeinträchtigung, wenn und sobald die beeinträchtigten Funktionen des Naturhaushaltes in gleichartiger Weise wiederhergestellt sind und das Landschaftsbild landschaftsgerecht wiederhergestellt oder neu gestaltet ist. Ersetzt ist eine Beeinträchtigung, wenn und sobald die beeinträchtigten Funktionen des Naturhaushaltes in dem betroffenen Naturraum in gleichwertiger Weise hergestellt sind und das Landschaftsbild landschaftsgerecht neu gestaltet ist (§ 15 (1) und (2) BNatSchG).

Obwohl durch die 71. Änderung des Flächennutzungsplanes „Windenergie Lehmdermoor“ selbst nicht in den Naturhaushalt und das Landschaftsbild eingegriffen werden kann, sondern nur durch dessen Realisierung, ist die Eingriffsregelung dennoch von Belang, da nur bei ihrer Beachtung eine ordnungsgemäße Abwägung aller öffentlichen und privaten Belange möglich ist.

Innerhalb des Geltungsbereiches sollten keine Ausgleichsmaßnahmen vorgesehen werden, um keine Anziehungspunkte für Tiere und Pflanzen zu schaffen, die bei Umsetzung des Vorhabens beeinträchtigt werden.

Somit sind Ersatzmaßnahmen auf externen Flächen vorzusehen. Diese Flächen sollten in einem räumlich-funktionalen Zusammenhang mit den vom Eingriff beeinträchtigten Funktionen des Naturhaushaltes stehen und nach Möglichkeit im selben Naturraum wie das eingriffsverursachende Projekt liegen. Letzteres ist nicht zwin-

gend erforderlich und besonders bei Grenzlagen auch nicht immer möglich. Wichtiger ist in diesen Fällen daher der funktionale Zusammenhang insbesondere für Arten und Lebensgemeinschaften (Tiere und Pflanzen).

Es sind Kompensationsmaßnahmen für die Schutzgüter Pflanzen, Tiere – Brut- und Gastvögel, Tiere – Fledermäuse, Boden, Wasser sowie Landschaftsbild beizubringen. Die abschließende Festsetzung zur Größenordnung sowie Lage und die konkreten Maßnahmen obliegt der nachfolgenden verbindlichen Bauleitplanung bzw. der Genehmigungsplanung.

Nachfolgend werden allgemeine Hinweise zu möglichen Kompensationsmaßnahmen genannt, die auf Ebene der nachgelagerten verbindlichen Bauleitplanung bzw. der Genehmigungsplanung zu konkretisieren und festzusetzen sind:

- Anpflanzen von standortgerechten Bäumen und Sträuchern als flächige Anpflanzung und / oder als Hecken,
- Anpflanzen von Einzelbäumen als Hochstamm an geeigneten Stellen,
- Neuanlage von Wallhecken,
- Aufwertung von vorhandenen Wallhecken durch ergänzende Bepflanzung und Sanierung des Walkkörpers,
- Anlage von Obstbaumwiesen,
- Extensivierung von Grünland,
- Umwandlung von Ackerflächen in Extensivgrünland,
- Entwicklung von Feucht- / Nassgrünland,
- Schaffung von aquatischen Lebensräumen durch z. B. Grabenaufweitungen, Neuanlage von Gewässern, Senken etc.

## **6.0 ANDERWEITIGE PLANUNGSMÖGLICHKEITEN**

### **6.1 Standort**

Die Gemeinde Rastede beabsichtigt, die planungsrechtlichen Voraussetzungen für die bauleitplanerische Vorbereitung der Potenzialfläche 3 „Delfshausen“ zu schaffen und stellt zu diesem Zweck die 71. Änderung des Flächennutzungsplanes „Windenergie Lehmdermoor“ auf.

Eine Weiterentwicklung der Windenergienutzung entspricht den klimapolitischen Zielen des Landes Niedersachsen, sowie dem raumordnerischen Ziel der Bündelung von Windenergieanlagen in Windparks zum Schutz des Landschaftsbildes in anderen Teilen der Gemeinde. Das Plangebiet der vorliegenden Bauleitplanung wurde als eine Eignungsfläche im Rahmen der Standortpotenzialstudie (s. Kap. 2.5) ermittelt. Hierin wurden unter Berücksichtigung der aktuellen Raumanforderungen und bestehender Flächenrestriktionen sowie unter Einhaltung notwendiger Schutzabstände potenzielle Eignungsräume für die Windenergienutzung ermittelt. Die Fläche des Geltungsbereiches entspricht der Fläche 3 „Delfshausen“ der Standortpotenzialstudie für Windparks von 2016.

Darüber hinaus handelt es sich beim Plangebiet um einen intensiv landwirtschaftlich genutzten Bereich, welcher ein vergleichsweise niedriges Konfliktpotenzial im Bereich von Natur und Landschaft erwarten lässt. Angesichts der Planungen zum Bau der A 20 in geringer Entfernung zum Plangebiet erfüllt der Standort zudem den planerischen Grundsatz, beeinträchtigende Planungen nach Möglichkeit zu bündeln, um so andere, von Beeinträchtigung weitgehend freie Räume nicht in Anspruch zu nehmen.



Alternativen zu diesem Standort bestehen über die anderen beiden in der Standortpotenzialstudie ermittelten Potenzialflächen für Windenergie. Diese werden jedoch zeitgleich zu diesem vorliegenden Verfahren ebenfalls über eine Bauleitplanung vorbereitet, um für die Errichtung von Windenergieanlagen zur Verfügung gestellt zu werden.

## **6.2 Planinhalt**

Im Rahmen der erfolgenden Bauleitplanung wird im Geltungsbereich eine Sonderbaufläche mit der Zweckbestimmung Windenergie überlagernd mit landwirtschaftlicher Nutzung dargestellt. Weiterhin werden Waldflächen sowie Wasserflächen dargestellt. Es erfolgt eine Ausschlusswirkung im gesamten Gemeindegebiet für die Errichtung von Windenergieanlagen außerhalb der im Flächennutzungsplan und dessen Änderungen dargestellten Sonderbauflächen für Windkraftanlagen (Ausschlusswirkung im Sinne von § 35 (3) Satz 3).

## **7.0 ZUSÄTZLICHE ANGABEN**

### **7.1 Beschreibung der wichtigsten Merkmale der verwendeten technischen Verfahren**

#### **7.1.1 Analysemethoden und -modelle**

Aufgrund der Ebene der vorbereitenden Bauleitplanung wurden keine Analysemethoden und –modelle herangezogen. Die Betrachtung und Darstellung der Umweltauswirkungen erfolgte verbal-argumentativ.

#### **7.1.2 Fachgutachten**

Auf der Ebene der Änderung des Flächennutzungsplanes wurde eine Standortpotenzialstudie für das Gemeindegebiet erstellt, auf deren Basis für Windenergienutzung geeignete Flächen ermittelt worden sind.

#### **7.1.3 Hinweise auf Schwierigkeiten bei der Zusammenstellung der Unterlagen**

Es traten keine Schwierigkeiten bei der Zusammenstellung der Unterlagen auf.

### **7.2 Hinweise zur Durchführung der Umweltüberwachung**

Gemäß § 4c BauGB müssen die Kommunen die erheblichen Umweltauswirkungen überwachen (Monitoring), die auf Grund der Durchführung der Bauleitpläne eintreten. Hierdurch sollen insbesondere unvorhergesehene nachteilige Auswirkungen frühzeitig erkannt werden, um geeignete Maßnahmen zur Abhilfe zu ermöglichen. Bei Umsetzung der Sonderbauflächen auf Ebene der verbindlichen Bauleitplanung sind die erheblichen Umweltauswirkungen durch die Gemeinde Rastede nach der Realisierung zu prüfen.

## **8.0 ALLGEMEINVERSTÄNDLICHE ZUSAMMENFASSUNG**

Für das geplante Vorhaben wird in der 71. Änderung des Flächennutzungsplanes „Windenergie Lehmdermoor“ eine Sonderbaufläche mit der Zweckbestimmung

Windenergie überlagernd mit Flächen für die landwirtschaftliche Nutzung dargestellt. Weiterhin werden Flächen für Wald und Wasser abgebildet. Das Plangebiet umfasst eine Größe von 28,6 ha.

Erhebliche negative Auswirkungen werden auf das Schutzgut Landschaft (Landschaftsbild) durch eine Veränderung des Landschaftserlebens vorbereitet. Des Weiteren sind erheblich negative Auswirkungen durch Flächenveränderung, -versiegelung bzw. -überbauung auf die Schutzgüter Pflanzen, Wasser und Boden zu erwarten. Für das Schutzgut Tiere werden bei konkreter Umsetzung von Windenergieanlagen erhebliche Beeinträchtigungen durch erhöhte Kollisionsrisiken sowie Verdrängungswirkungen prognostiziert.

Weitere Schutzgüter werden durch die vorliegende Planung in ihrer Ausprägung nicht negativ beeinflusst. Insgesamt betrachtet werden durch die Realisierung der künftigen Bebauung in einem gewissen Umfang erhebliche negative Umweltauswirkungen vorbereitet.

Umweltauswirkungen können durch die vorgeschlagenen Vermeidungs- und Minimierungsmaßnahmen teilweise vermieden bzw. minimiert werden. Zu den Vermeidungs- und Minimierungsmaßnahmen zählen u.a. der Einsatz von Schattenwächtern, die Baufeldfreimachung außerhalb der Brutzeit, wasserdurchlässige Befestigung der Zuwegungen, Abschaltzeiten für WEA in Zeiträumen mit erhöhtem Kollisionsrisiko für Fledermäuse etc..

Die verbleibenden erheblichen Beeinträchtigungen sind im Rahmen der verbindlichen Bauleitplanung bzw. der Genehmigungsplanung konkret zu ermitteln und über geeignete Kompensationsmaßnahmen zu kompensieren.

Zusammenfassend ist festzustellen, dass unter Berücksichtigung der Maßnahmen zur Vermeidung und Minimierung sowie unter der Voraussetzung der Bereitstellung adäquater Ersatzflächen durch die hier geplante Entwicklung keine erheblichen negativen Umweltauswirkungen im Geltungsbereich der 71. Änderung des Flächennutzungsplanes „Windenergie Lehmdermoor“ zurück bleiben.

Im Ergebnis der artenschutzrechtlichen Betrachtung wurde festgestellt, dass für Arten des Anhanges IV der FFH-Richtlinie sowie die meisten europäische Vogelarten gem. Art. 1 der EU-Vogelschutzrichtlinie unter Berücksichtigung von Vermeidungsmaßnahmen die Verbotstatbestände nach § 44 BNatSchG nicht erfüllt werden. Bei nicht vermeidbaren Risiken für das Eintreten eines Verbotstatbestandes ist im Rahmen der nachfolgenden verbindlichen Bauleitplanung bzw. der Genehmigungsplanung eine Ausnahme mit den dazugehörigen Ausnahmeveraussetzungen gem. § 45 (7) BNatSchG darzulegen bzw. zu beantragen.