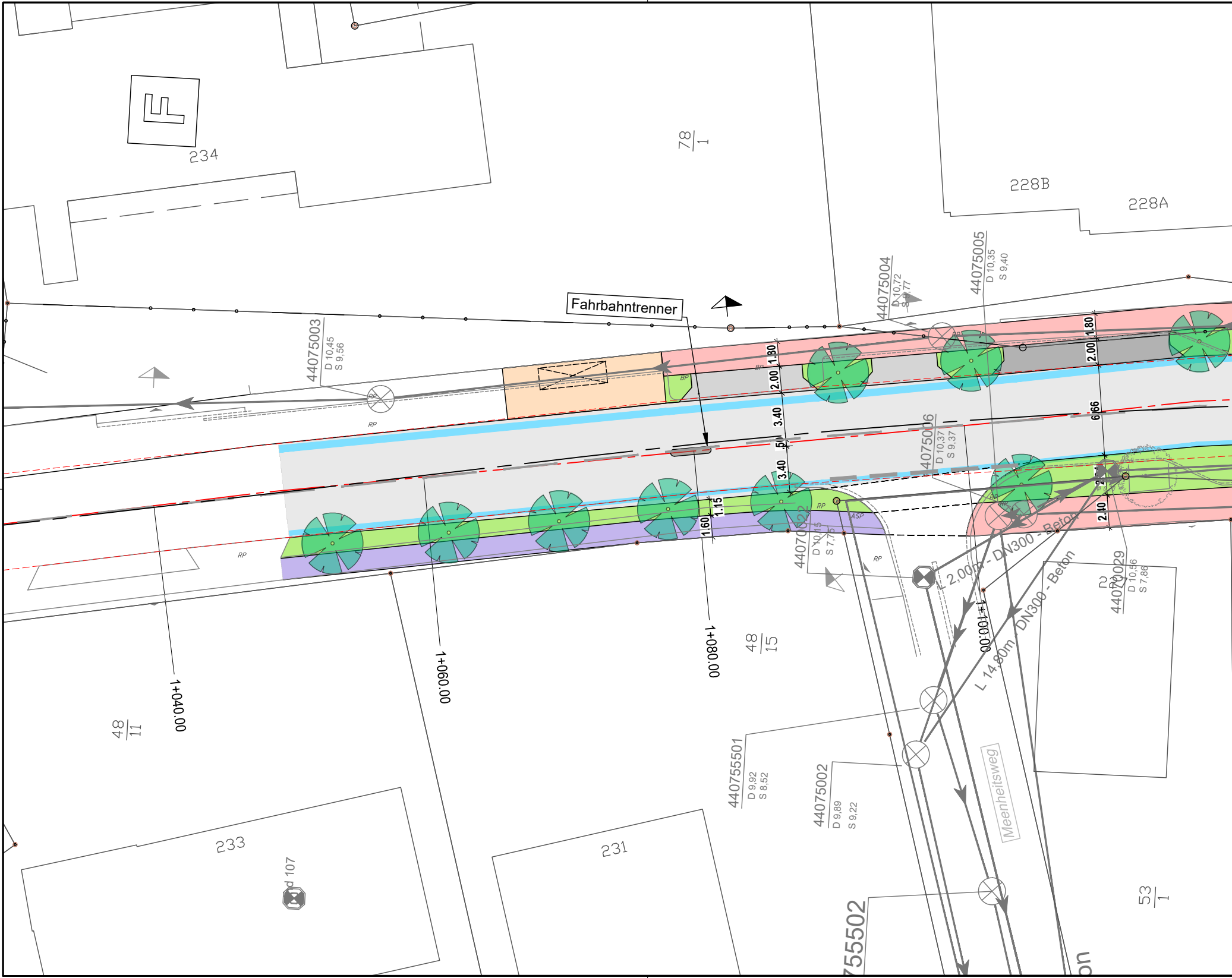
234
78/1
228B
228A
Fahrbahntrenner
44075003
D 10,45
S 9,56
44075004
D 10,72
S 9,77
44075005
D 10,35
S 9,40
44075006
D 10,37
S 9,37
44070022
D 10,15
S 7,75
44070029
D 10,56
S 7,86
440755501
D 9,92
S 8,52
44075002
D 9,89
S 9,22
1.80
2.00
1.30
2.00
3.40
.50
3.40
1.15
1.60
6.66
2.10
RP
BP
ASP
1+040.00
1+060.00
1+080.00
1+100.00
48/11
48/15
53/1
L 2.00m - DN300 - Beton
L 14.80m - DN300 - Beton
Meenheitsweg
233
231
d 107
755502

P:\Projekte\öffentlich\Rastede Geschäftsbereich 1_Gemeinde_1010\2022_21236_Fie115_OD Hahn-Lehmden\06-Zeichnungen

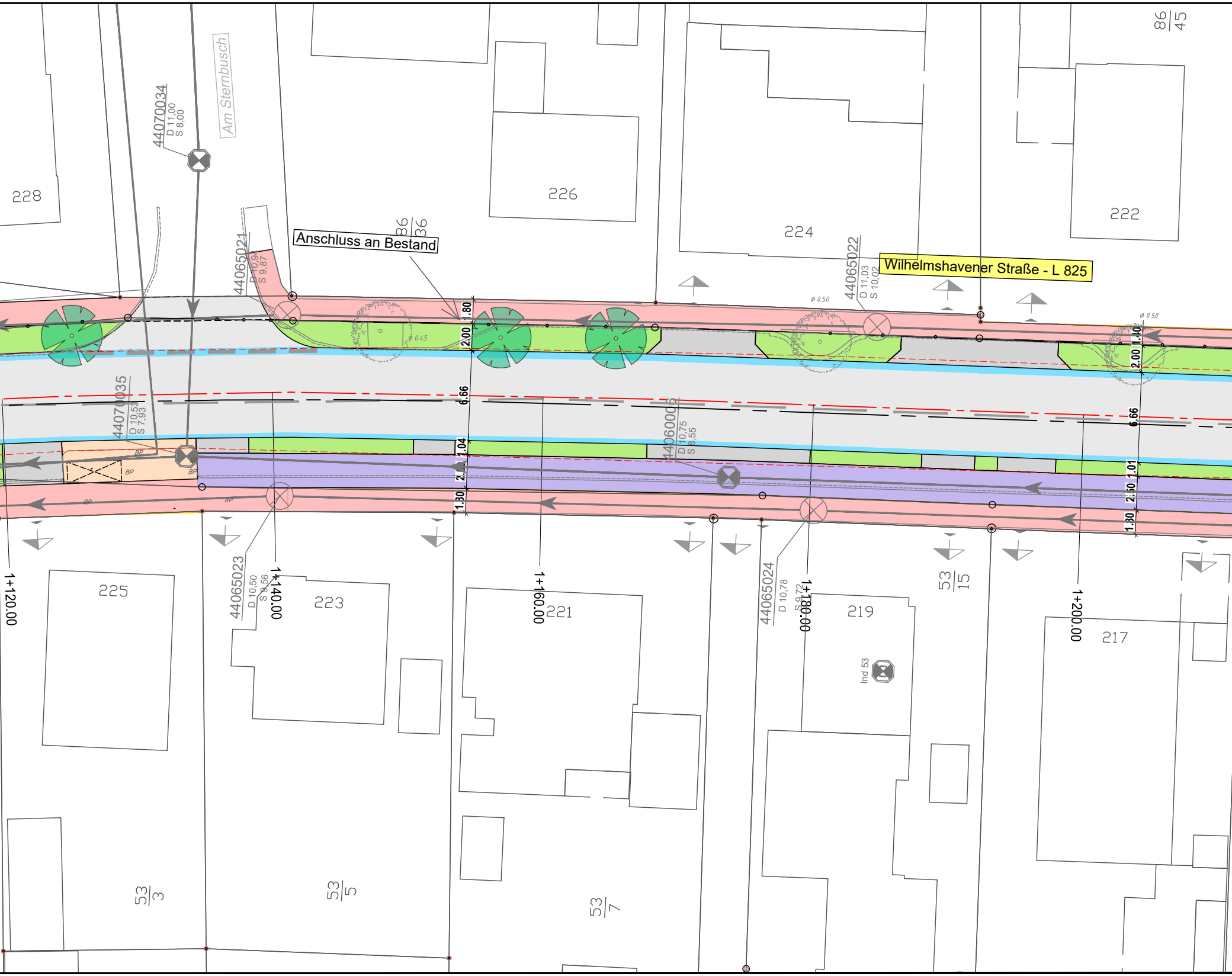
228
226
224
222
86/45
86/36
Am Sternbusch
44070034
D 11,00
S 8,00
44065021
D 10,94
S 9,87
Anschluss an Bestand
44065022
D 11,03
S 10,02
Wilhelmshavener Straße - L 825
ø 0.50
ø 0.45
1.80
2.00
6.66
1.04
2.50
1.30
1.10
2.00
6.66
1.01
2.50
1.30
44070035
D 10,53
S 7,93
44060006
D 10,75
S 8,55
BP
RP
44065023
D 10,50
S 9,56
44065024
D 10,78
S 9,72
1+120.00
1+140.00
1+160.00
1+180.00
1+200.00
225
223
221
219
217
Ind 53
53/15
53/3
53/5
53/7

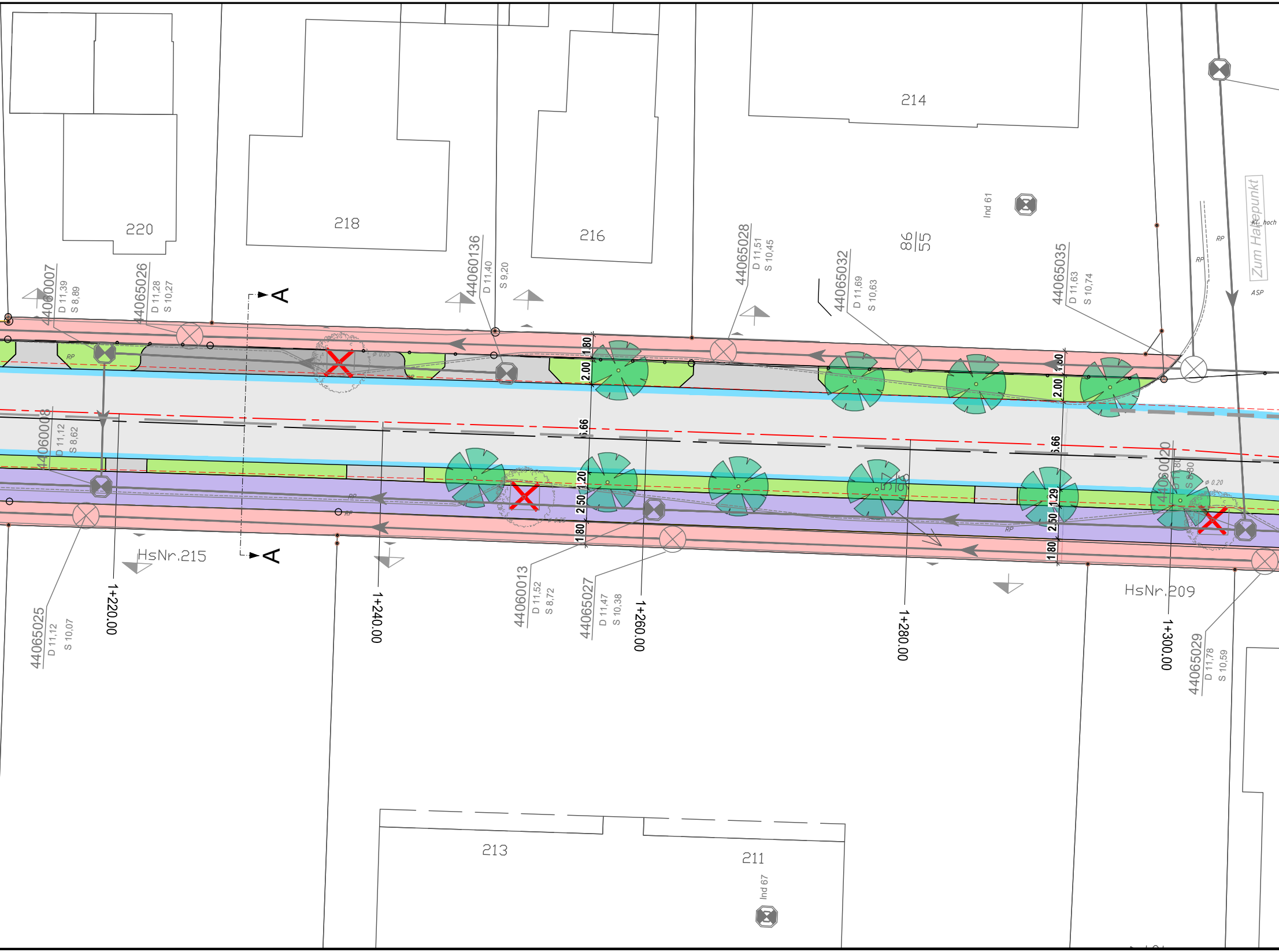
220
218
216
214
Ind 61
86/55
Zum Haltepunkt
KL hoch
RP
ASP
44060007
D 11,39
S 8,89
44065026
D 11,28
S 10,27
44060136
D 11,40
S 9,20
44065028
D 11,51
S 10,45
44065032
D 11,69
S 10,63
44065035
D 11,63
S 10,74
A
A
1.80
2.00
6.66
2.50
1.20
1.29
44060008
D 11,12
S 8,62
44060020
D 11,80
S 8,30
HsNr.215
HsNr.209
44065025
D 11,12
S 10,07
1+220.00
1+240.00
44060013
D 11,52
S 8,72
44065027
D 11,47
S 10,38
1+260.00
1+280.00
1+300.00
44065029
D 11,78
S 10,59
213
211
Ind 67

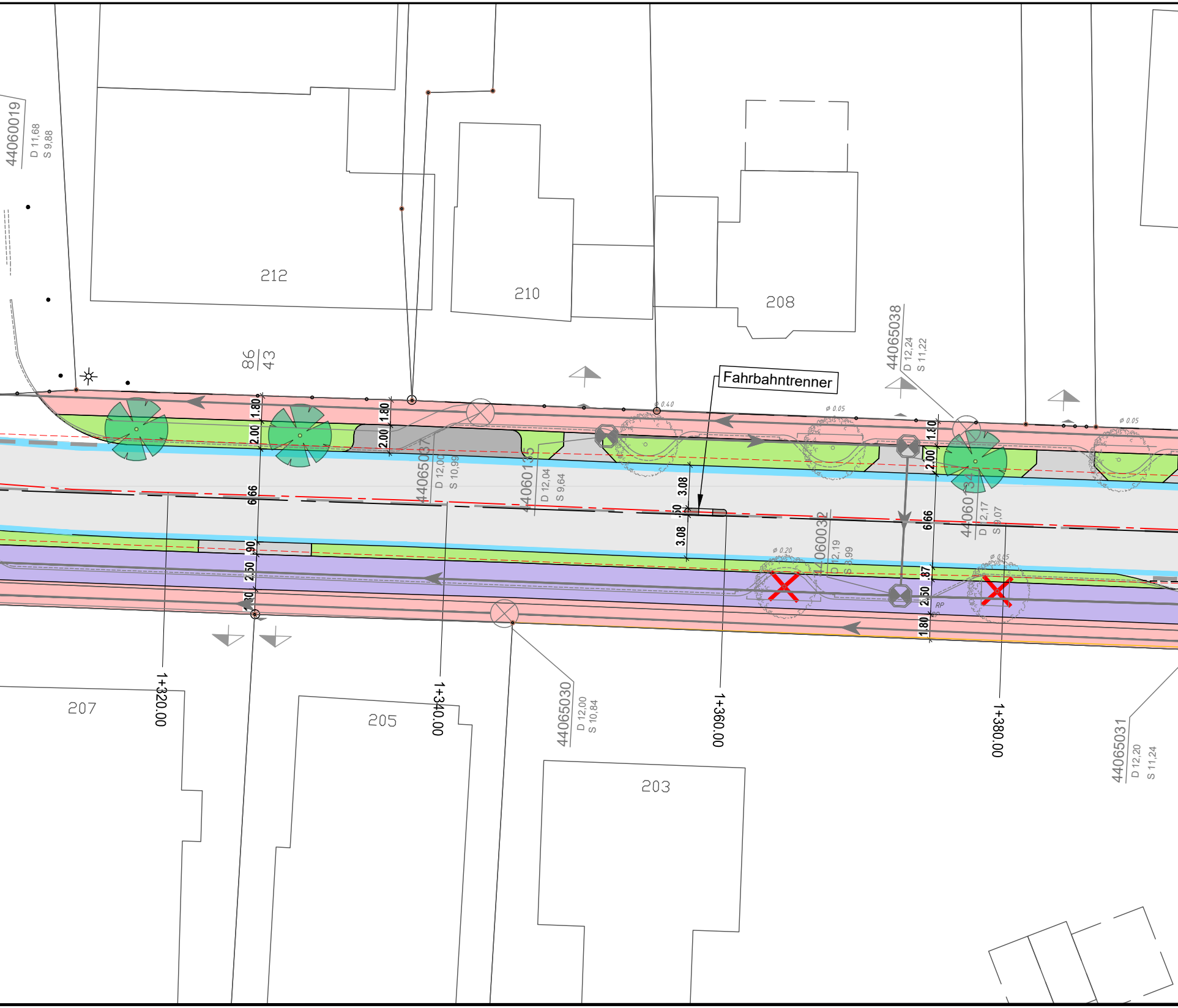
44060019
D 11,68
S 9,88
212
210
208
86/43
Fahrbahntrenner
44065038
D 12,24
S 11,22
ø 0.40
ø 0.05
ø 0.05
1.80
2.00
1.80
2.00
44065037
D 12,00
S 10,99
44060135
D 12,04
S 9,64
3.08
.50
3.08
6.66
.90
2.50
.30
1.80
2.00
6.66
.87
2.50
1.80
RP
ø 0.20
ø 0.05
44060032
D 12,19
S 8,99
44060134
D 12,17
S 9,07
1+320.00
1+340.00
1+360.00
1+380.00
207
205
203
44065030
D 12,00
S 10,84
44065031
D 12,20
S 11,24

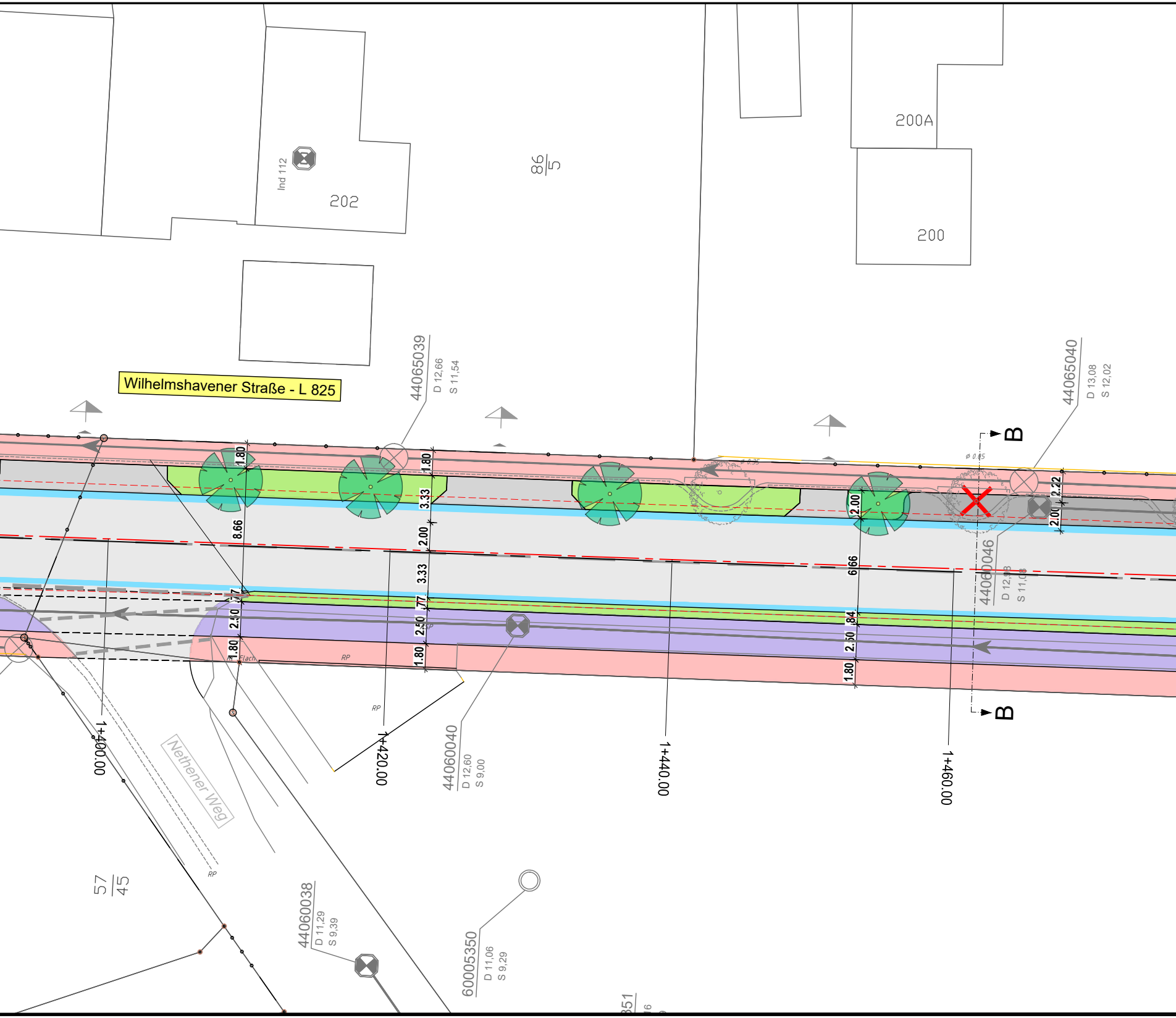

Wilhelmshavener Straße - L 825
Ind 112
202
86/5
200A
200
44065039
D 12,66
S 11,54
44065040
D 13,08
S 12,02
ø 0.85
ø 0.35
B
B
1.80
1.80
3.33
2.00
3.33
8.66
2.00
6.66
2.22
2.00
.77
.77
2.50
2.50
2.50
.84
1.80
1.80
1.80
Flach
RP
RP
RP
ASP
44060046
D 12,98
S 11,08
1+400.00
1+420.00
1+440.00
1+460.00
44060040
D 12,60
S 9,00
Nethener Weg
57/45
44060038
D 11,29
S 9,39
60005350
D 11,06
S 9,29

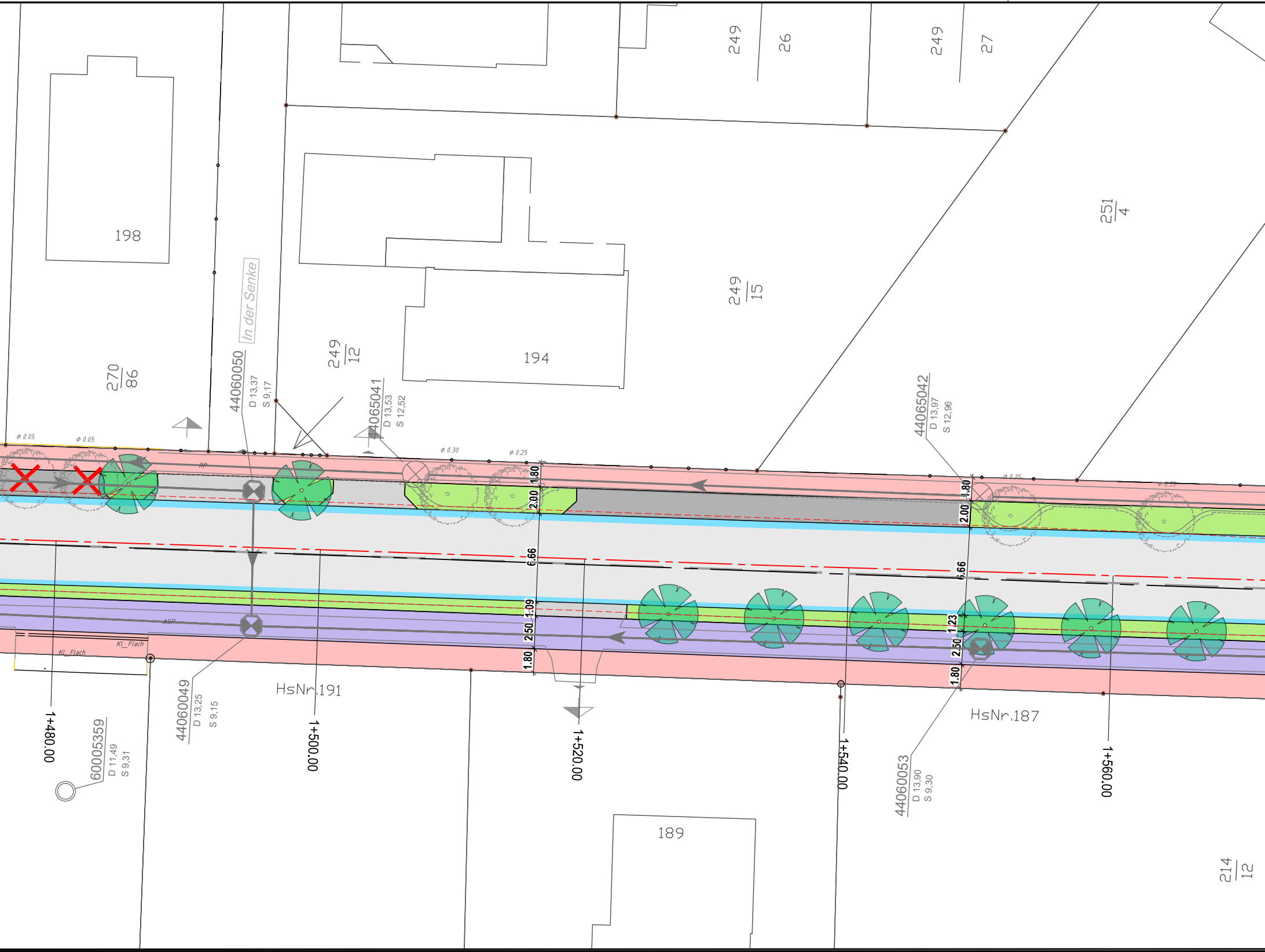

198
270/86
In der Senke
44060050
D 13,37
S 9,17
249/12
44065041
D 13,53
S 12,52
194
249/15
249 26
249 27
251/4
44065042
D 13,97
S 12,96
ø 0.05
ø 0.05
ø 0.30
ø 0.25
ø 0.25
ø 0.35
RP
ASP
Kl_Flach
Kl_Flach
1.80
2.00
6.66
1.09
2.50
1.80
1.80
2.00
6.66
1.23
2.50
1.80
44060049
D 13,25
S 9,15
60005359
D 11,49
S 9,31
HsNr.191
HsNr.187
1+480.00
1+500.00
1+520.00
1+540.00
1+560.00
44060053
D 13,90
S 9,30
189
214/12

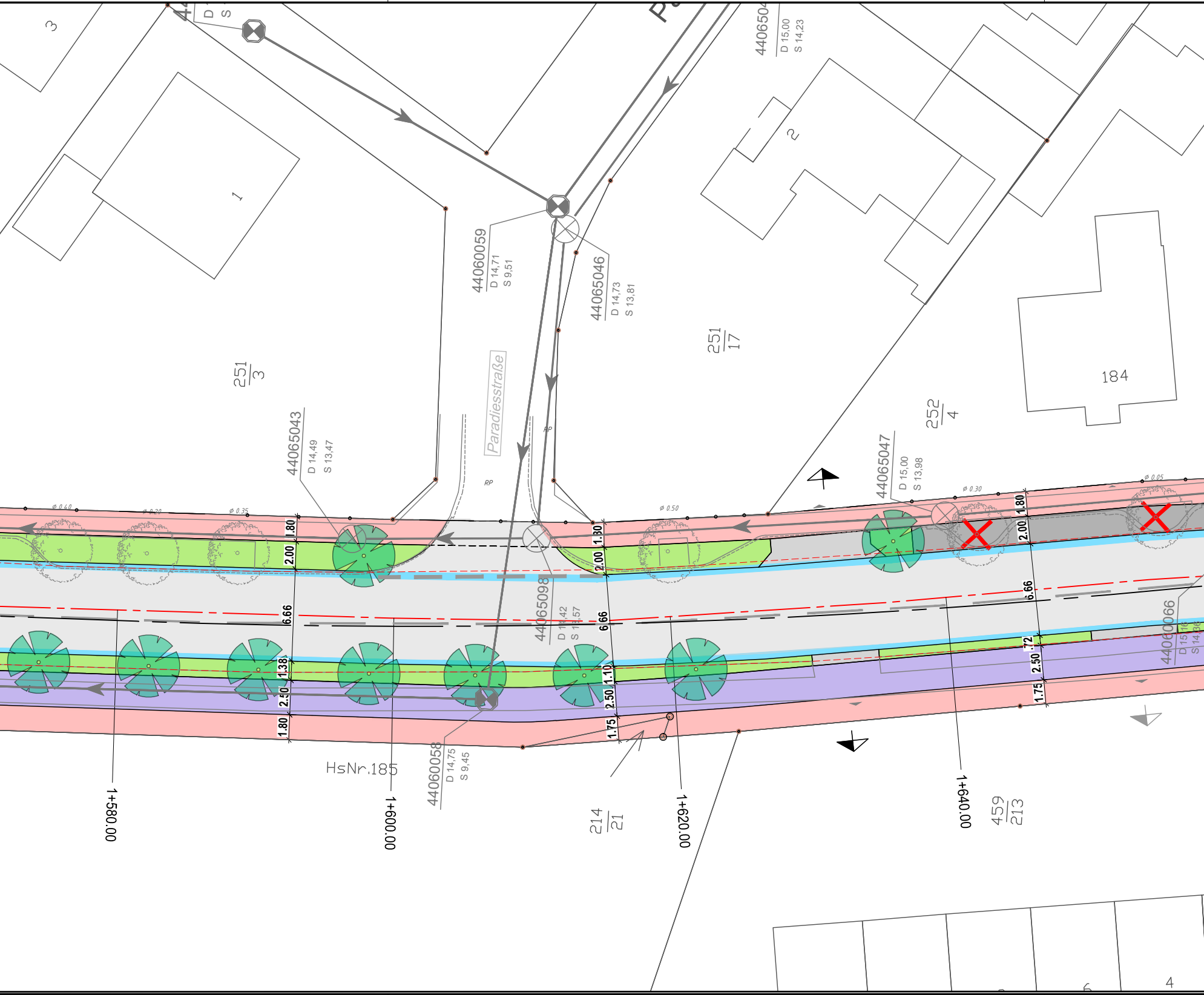
3
1
2
184
251/3
251/17
252/4
214/21
459/213
Paradiesstraße
RP
RP
44060059
D 14,71
S 9,51
44065046
D 14,73
S 13,81
D 15,00
S 14,23
44065043
D 14,49
S 13,47
44065047
D 15,00
S 13,98
44065098
D 14,42
S 14,57
44060058
D 14,75
S 9,45
44060066
HsNr.185
ø 0.40
ø 0.20
ø 0.35
ø 0.50
ø 0.30
ø 0.05
1.80
2.00
6.66
1.38
2.50
1.80
1.30
2.00
6.66
1.10
2.50
1.75
1.80
2.00
6.66
.72
2.50
1.75
1+580.00
1+600.00
1+620.00
1+640.00
6
4

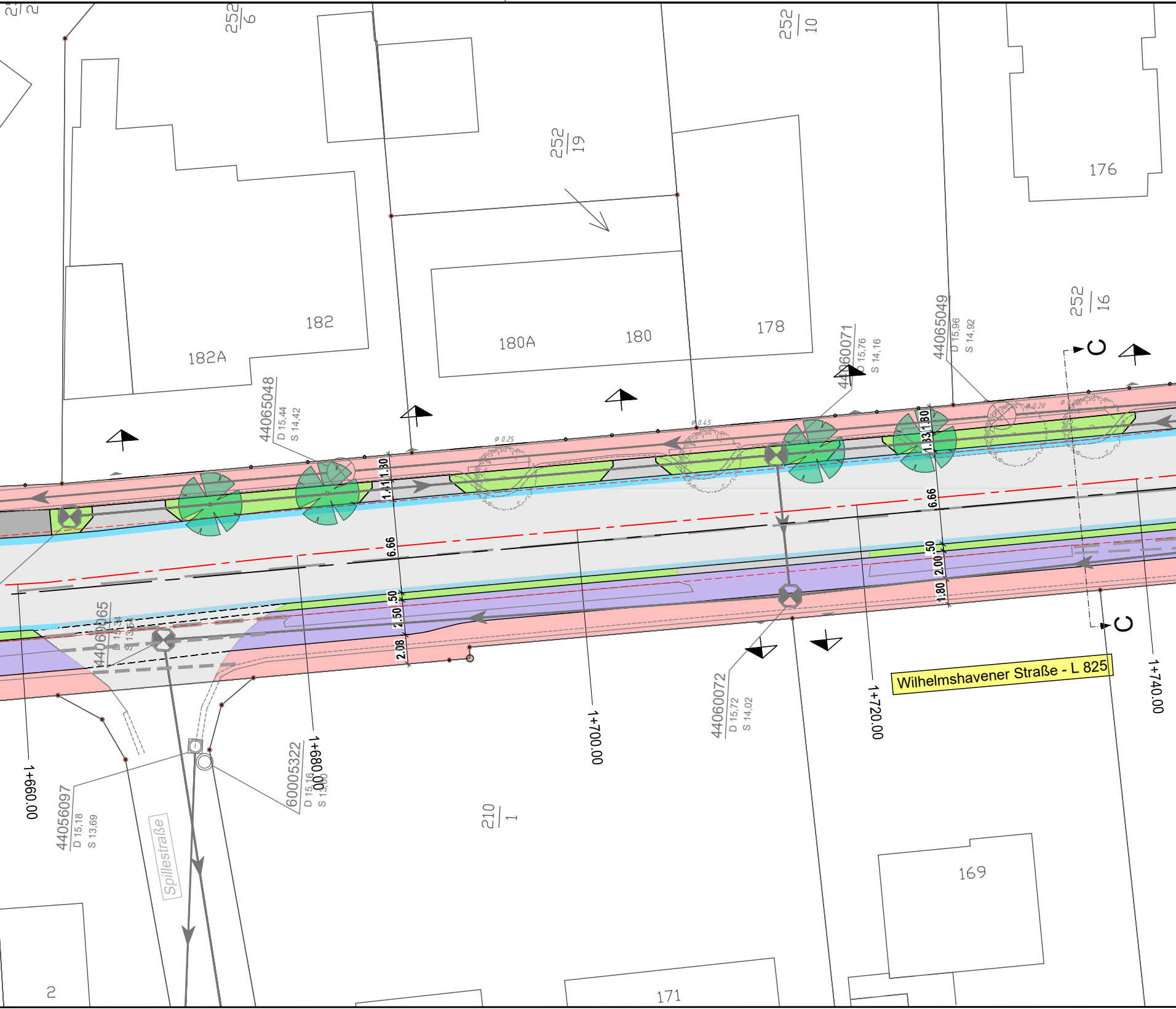

252/6
252/10
252/19
252/16
176
182
182A
180A
180
178
44065048
D 15,44
S 14,42
44060071
D 15,76
S 14,16
44065049
D 15,96
S 14,92
ø 0.25
ø 0.45
ø 0.20
C
C
1.30
1.41
6.66
.50
2.50
2.08
1.30
1.33
6.66
.50
2.00
1.80
44060065
D 15,34
S 13,54
44060072
D 15,72
S 14,02
Wilhelmshavener Straße - L 825
1+660.00
1+680.00
1+700.00
1+720.00
1+740.00
44056097
D 15,18
S 13,69
60005322
D 15,16
S 13,80
Spillestraße
210/1
169
171
2

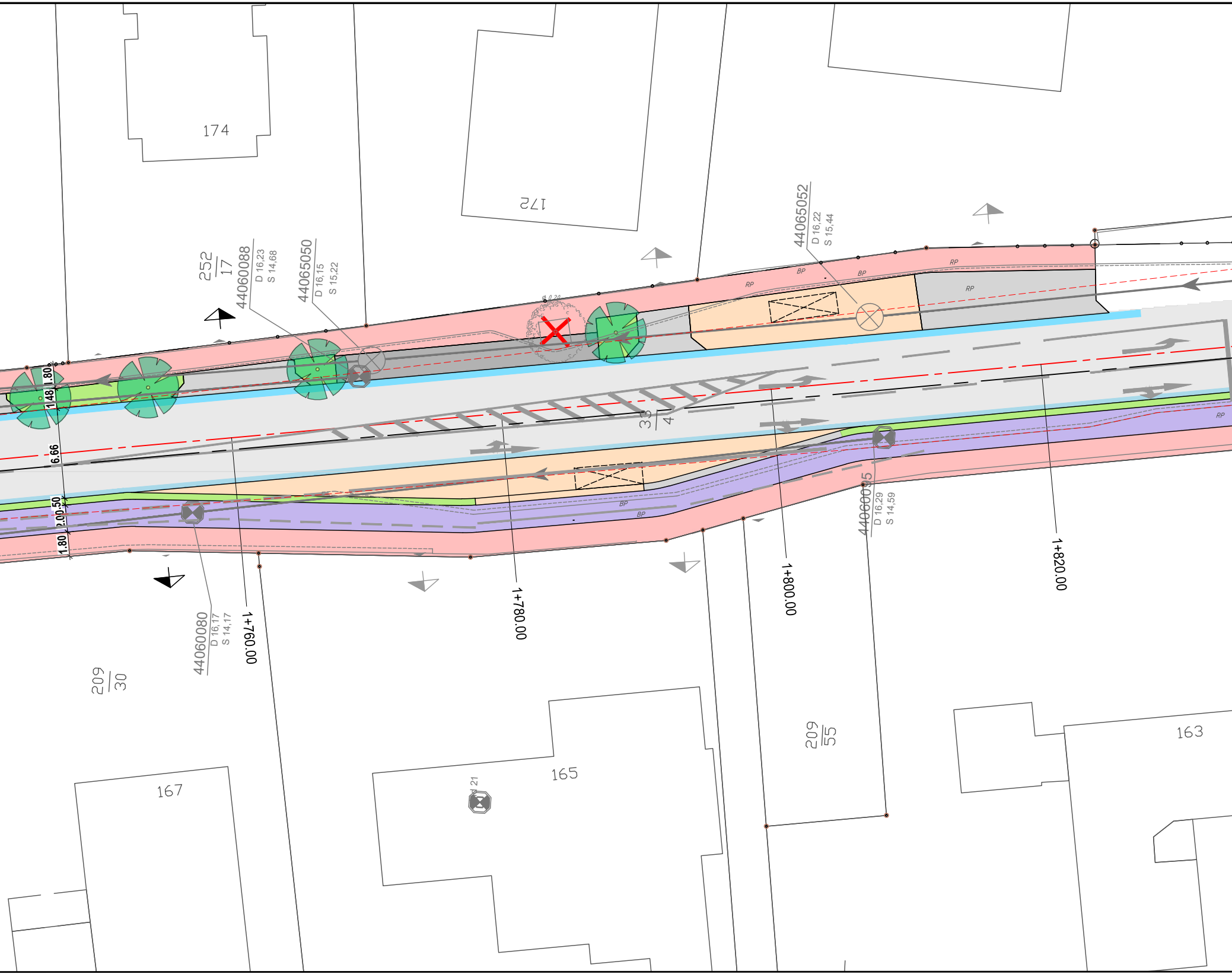
174
172
252
17
44060088
D 16,23
S 14,68
44065050
D 16,15
S 15,22
Ø 0.20
44065052
D 16,22
S 15,44
RP
BP
BP
RP
RP
1.80
1.48
6.66
0.50
2.00
1.80
33
4
RP
BP
BP
44060095
D 16,29
S 14,59
44060080
D 16,17
S 14,17
1+760.00
1+780.00
1+800.00
1+820.00
209
30
209
55
167
165
163
d 21

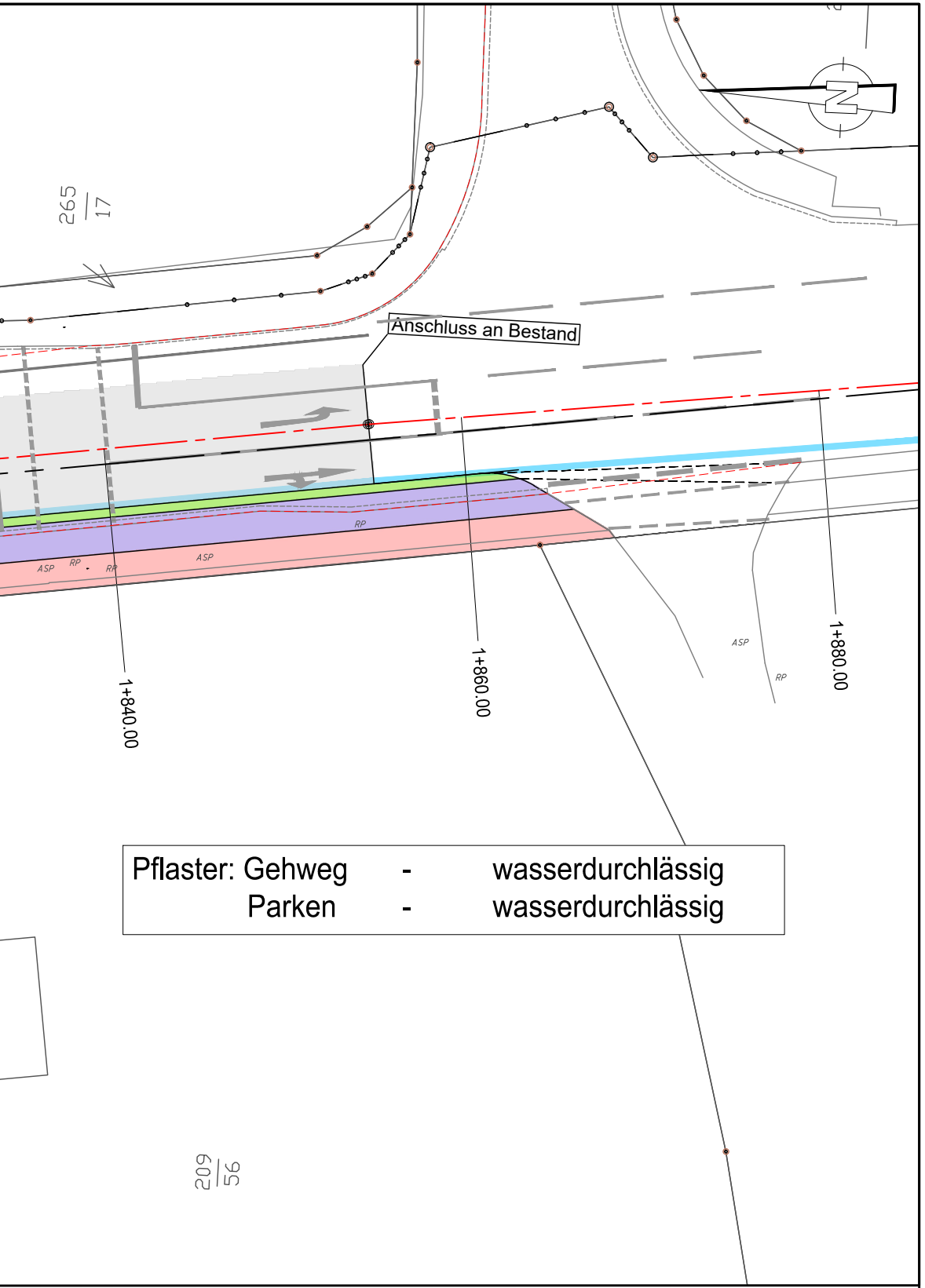
265
17
Anschluss an Bestand
RP
ASP
RP
RP
ASP
ASP
RP
1+840.00
1+860.00
1+880.00
209
56
N

Pflaster: Gehweg - wasserdurchlässig
Parken - wasserdurchlässig

Nr.	Art der Änderung	Datum	Name
7			
6			
5			
4			
3			
2			
1			

Eingetragene Fremdleitungen sind aus Bestandsplänen der jeweiligen Versorgungsträger übernommen.
Maße und Leitungstrassen sind unverbindliche Richtwerte.

Quelle : Auszug aus den Geobasisdaten der Niedersächsischen Vermessungs- und Katasterverwaltung © Jahr

Legende:

44060065 44065048 vorh. Schächte mit Angabe der Schachtbezeichnung, der Deckelhöhe, sowie der Sohlhöhe
vorh. Leitungen mit Angabe der Fließrichtung
Bestandsachse
Planungsachse
16.21 Höhenpunkt
Beleuchtung
vorh. / gepl. Bäume
vorh. Fahrbahnkante
Zufahrt

Befestigung:

⬜	Fahrbahn	🟥	Gehweg, Pflaster
🟪	Radweg mit Sicherheitsstreifen, Pflaster	🟩	Grünfläche
▨	Parkplatz, Pflaster	⬜	Zufahrt
🟧	Bushaltestelle		

Planverfasser

KIRCHNER INGENIEURE

KIRCHNER Infrastrukturplanung GmbH
Mary-Somerville-Straße 2
28359 Bremen
Fon: +49 421 224103-20
E-Mail: bremen@kirchner-ingenieure.de

	Datum	Name
Bearbeitet	22.03.2023	J. Fiebelkorn
Gezeichnet	22.03.2023	T. Wilde
Geprüft		

Vorentwurf

Plannummer KIP-21236-2022-1010-GB-00-06-LP250	Maßstab 1:250	Anlage 1	Blatt 1	Index 00
Lagesystem: ETRS89 Höhensystem: DHHN92 Grundlage: ALKIS-Daten				

Auftraggeber

Gemeinde Rastede
Geschäftsbereich 1 - Bauen und Verkehr
Sophienstraße 27, 26180 Rastede

Bauvorhaben

OD Hahn - Lehmden

Darstellung

Lageplan

Vorabzug

KIRCHNER INGENIEURE

Blattgröße: 3630x297mm

Plotdatum: 06.06.2023