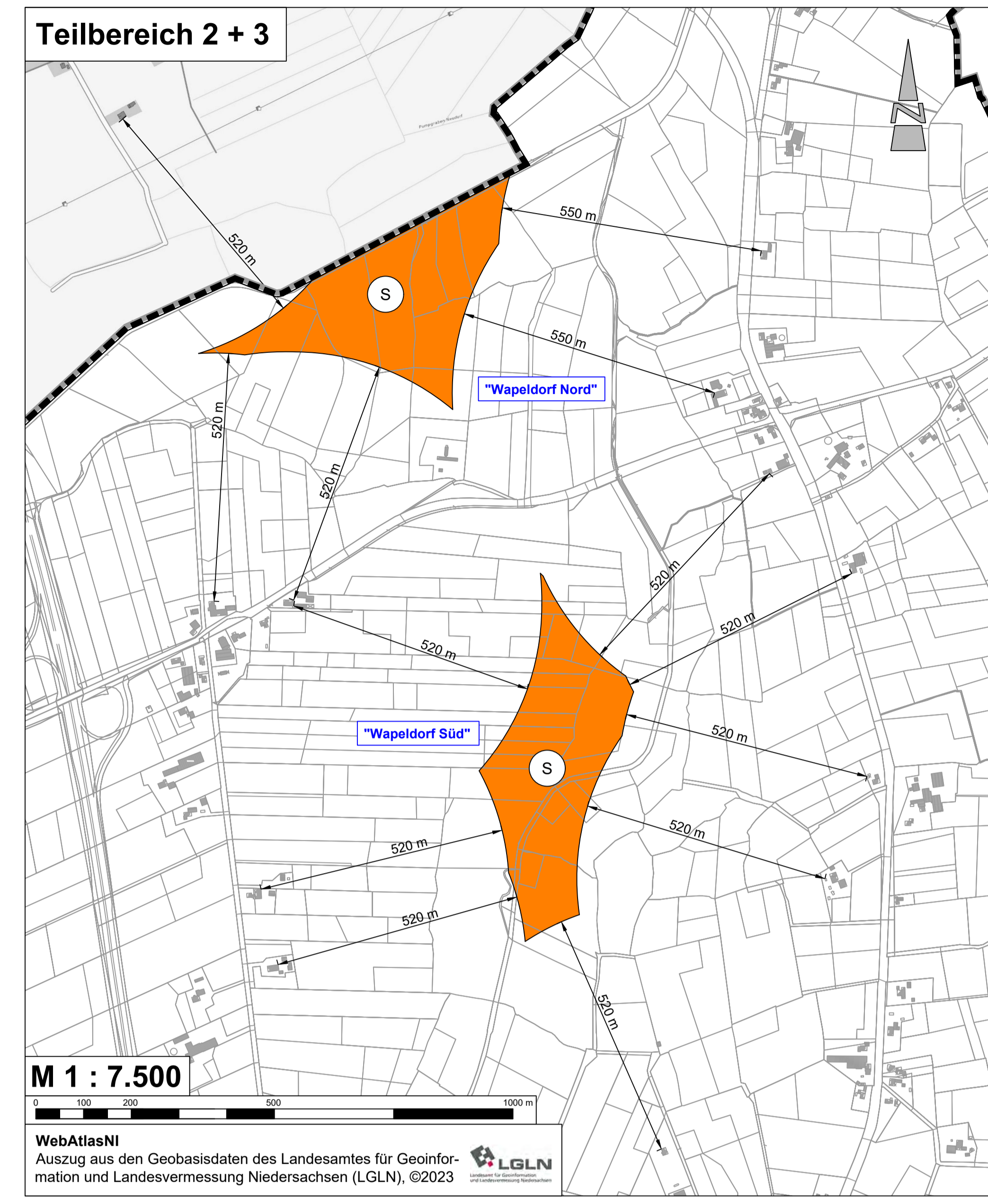
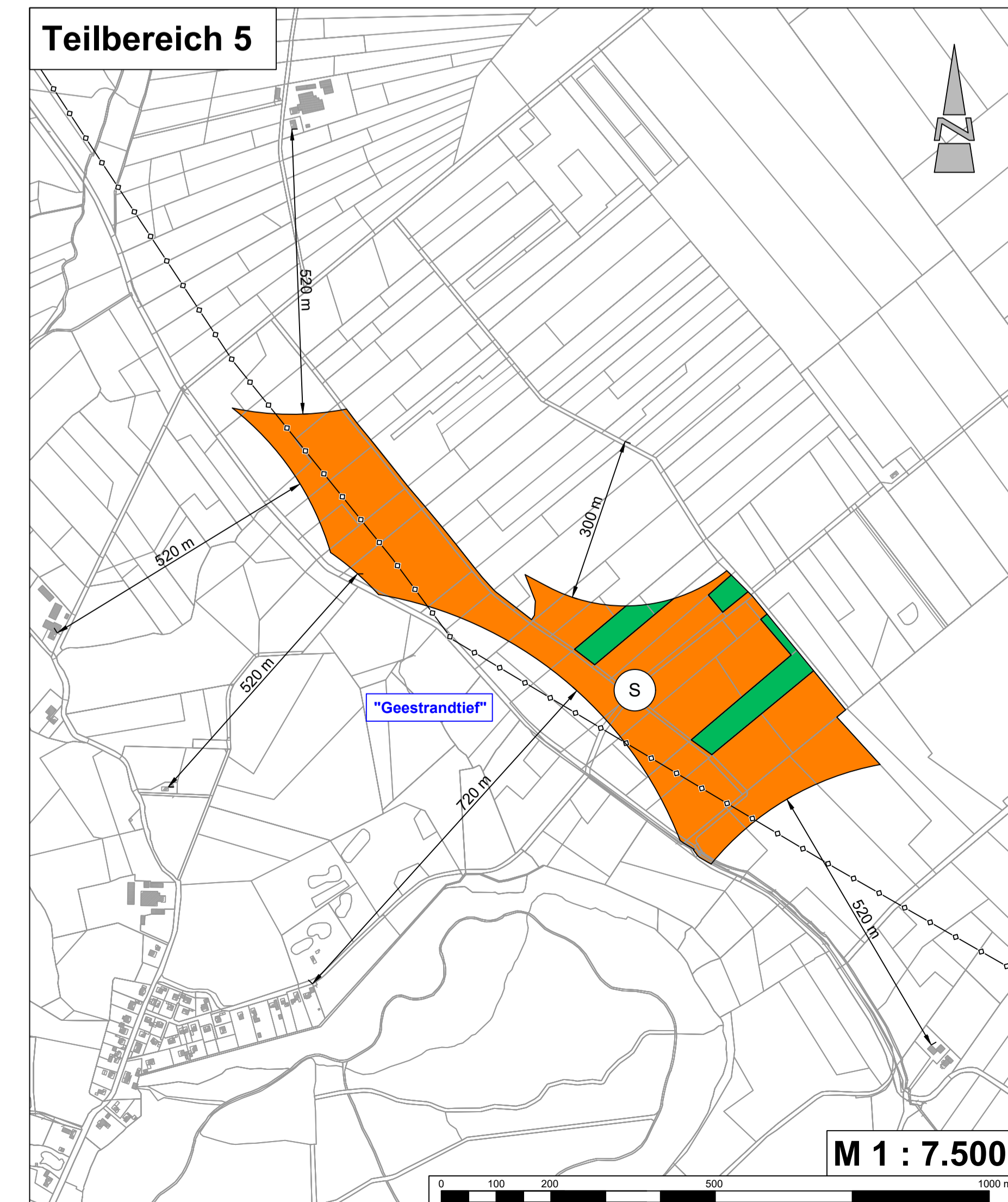
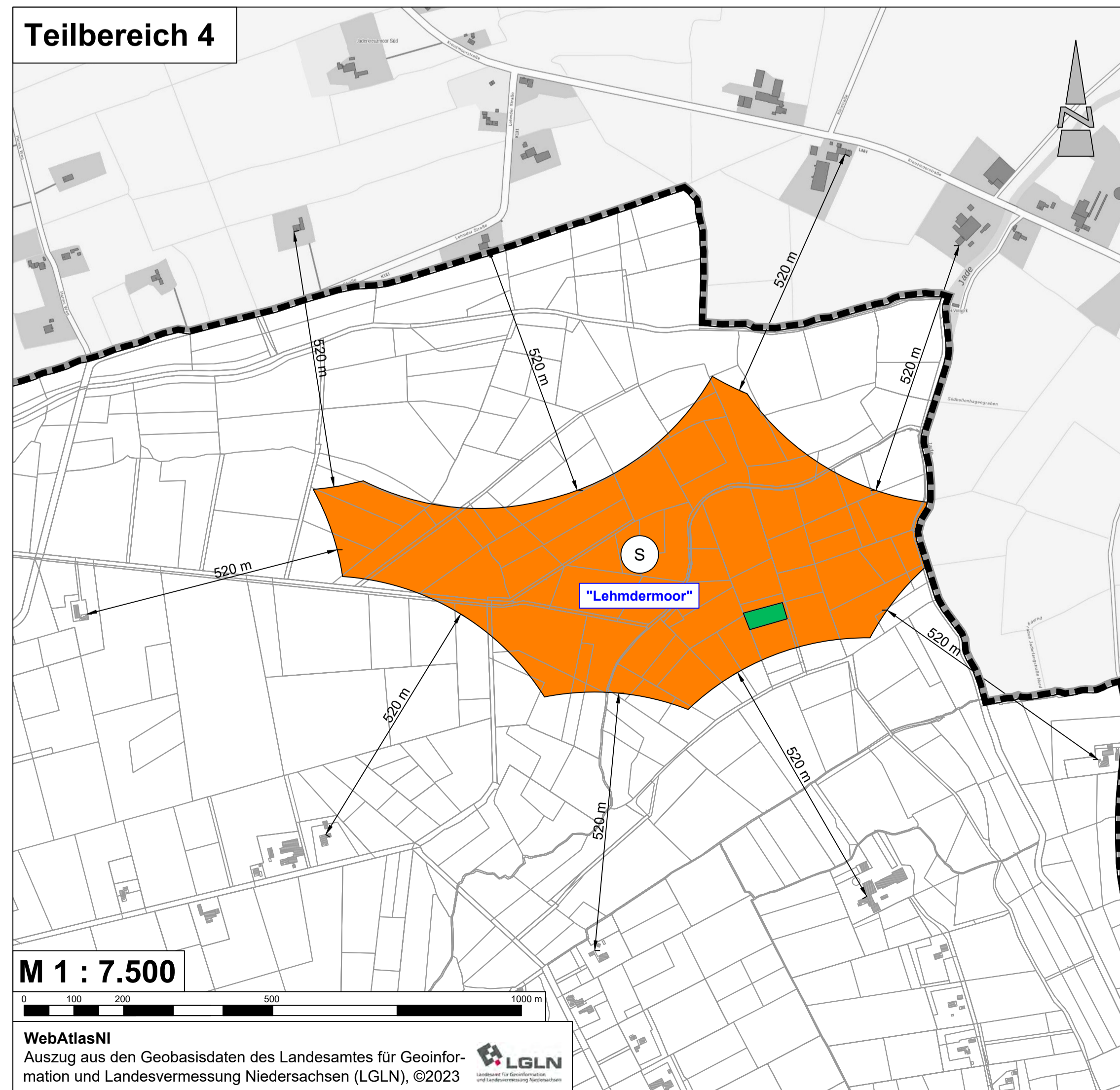
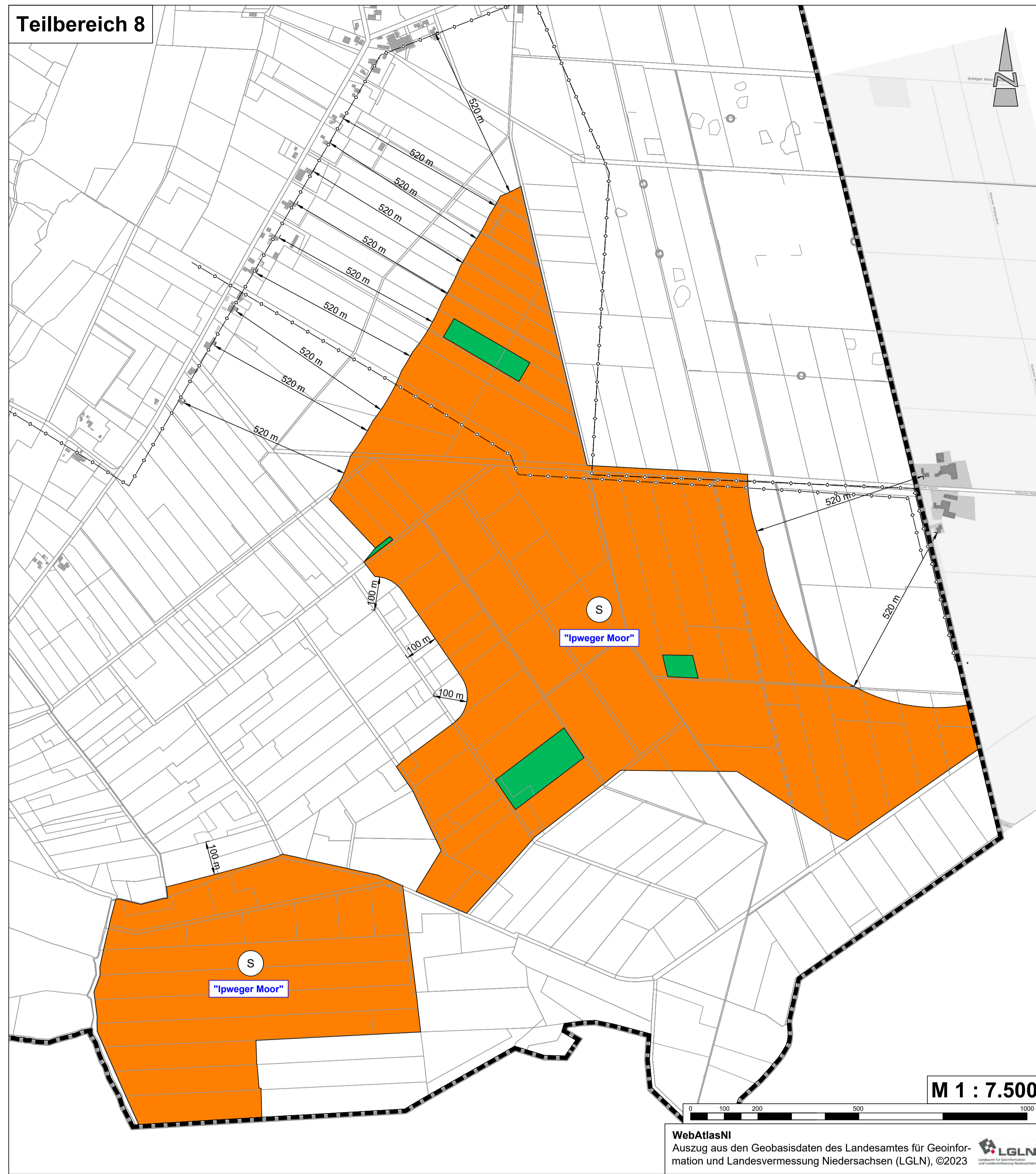
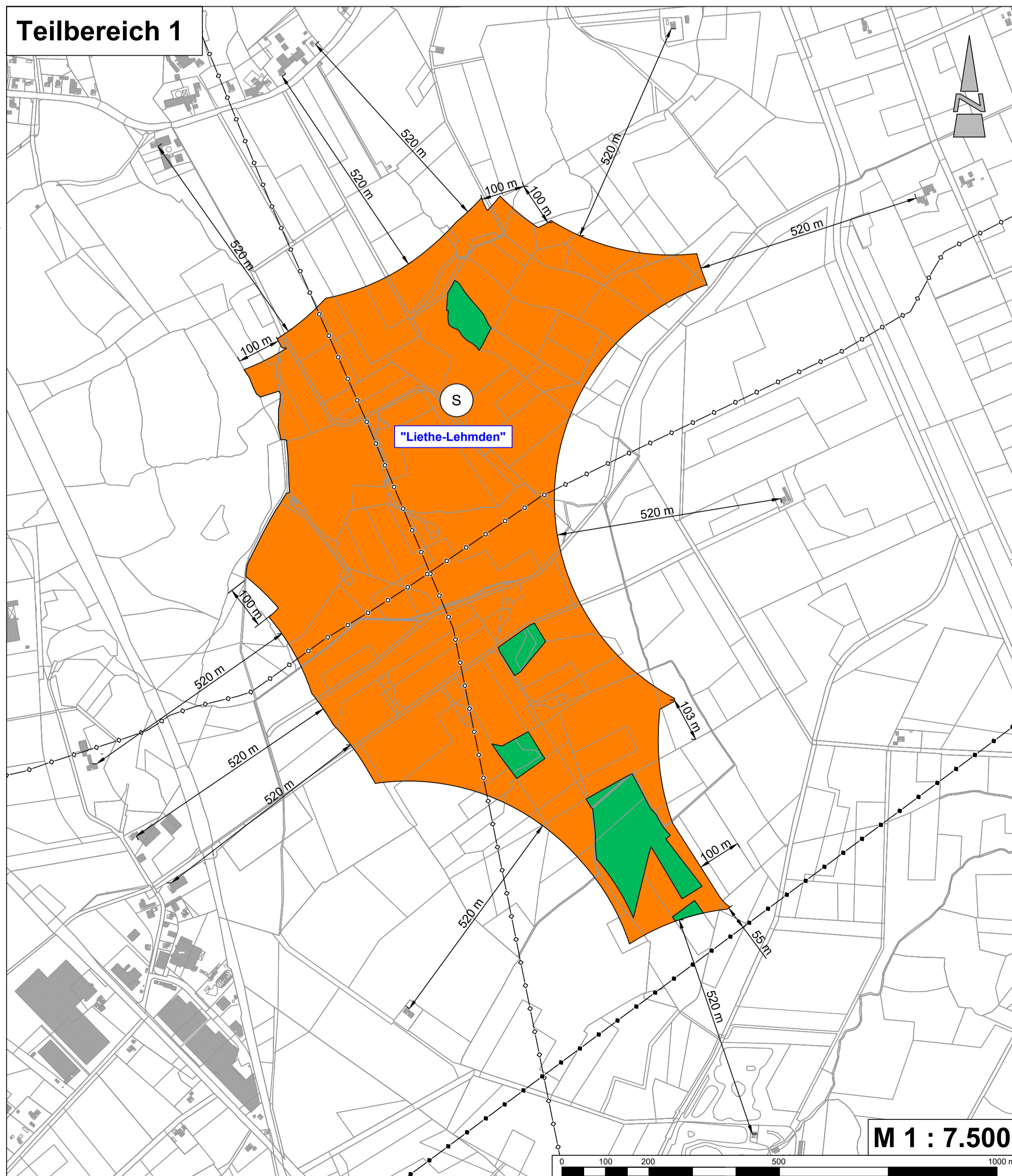
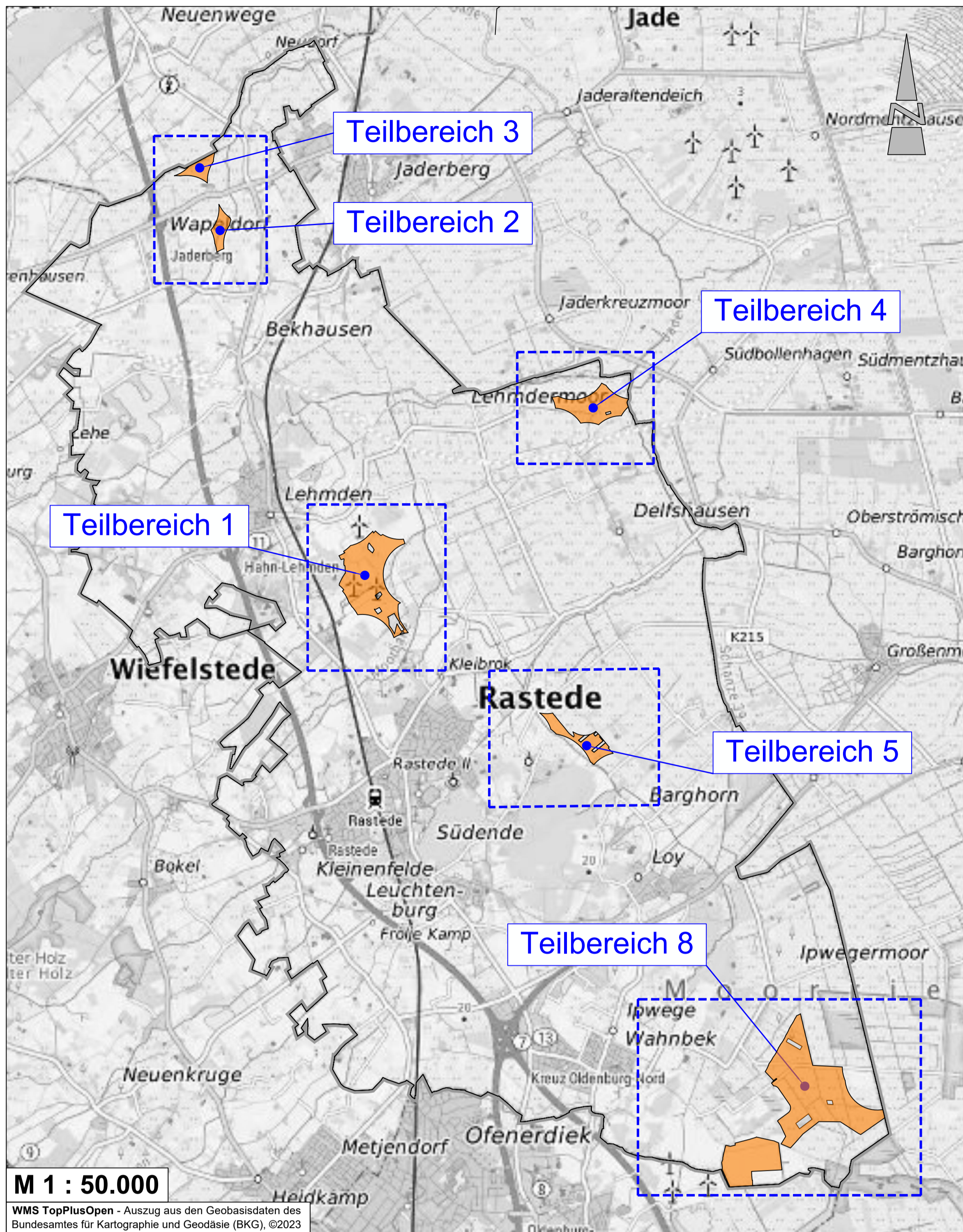


# Gemeinde Rastede

## 83. Änderung des Flächennutzungsplanes - sachlicher Teilflächennutzungsplan (FNP) „Wind“

Anlage 3 zu Vorlage 2023/146



**TEXTLICHE DARSTELLUNG**

Durch die Darstellung von Sonderflächen für die Windenergienutzung stehen Windenergieanlagen im übrigen Gemeindegebiet in der Regel öffentliche Belange nach § 35 Abs. 3 S. 3 BauGB entgegen.

Geltungsbereich der 83. Flächennutzungsplanänderung - sachlicher Teilflächennutzungsplan „Wind“ ist das gesamte Gemeindegebiet. Steuerungswirkung nach § 35 Abs. 3 S. 3 BauGB entfaltet die Planung allerdings nur im planungsrechtlichen Außenbereich nach § 35 BauGB.

Windenergieanlagen müssen mit allen Teilen innerhalb der dargestellten Sonderflächen errichtet werden; die Rotenblätter dürfen die Grenzen der dargestellten Flächen nicht überschreiten (Rotor-In).

**HINWEISE**

Sollten bei den geplanten Bau- und Erdarbeiten ur- oder frühgeschichtliche Bodenfunde (das können u. a. sein: Totgerätschichten, Holzbohlenansammlungen, Schlacken sowie auffällige Bodenverfärbungen, Steinkonzentrationen, auch geringe Spuren solcher Funde) gemacht werden, sind diese gem. § 14 (1) des Nds. Denkmalschutzgesetzes (NDSchG) meldepflichtig und müssen der zuständigen unteren Denkmalschutzbehörde des Landkreises Ammerland unverzüglich gemeldet werden. Anzeigepflichtig sind auch der Leiter und der Unternehmer der Arbeiten, die zu dem Bodenfund geführt haben, sowie der Eigentümer und der Besitzer des Grundstücks. Bodenfunde und Fundstellen sind nach § 14 (2) des NDSchG bis zum Ablauf von vier Werktagen nach der Anzeige unverändert zu lassen, bzw. für ihren Schutz ist Sorge zu tragen, wenn nicht die Denkmalschutzbehörde vorher die Fortsetzung der Arbeit gestattet.

- PLANZEICHENERKLÄRUNG**
- Art der baulichen Nutzung**  
 Sonderbauflächen, Zweckbestimmung: „Windenergie“
  - Flächen für Landwirtschaft und Wald**  
 Flächen für Wald
  - Sonstige Planzeichen**  
 Grenze des räumlichen Geltungsbereiches, hier: Gemeindegrenze
  - Informelle Darstellung**  
 Oberirdische Hochspannungsfreileitung  
 Unterirdische Erdgas- / Erdfermentierung und Wasserleitung  
 Bezeichnung der Suchräume aus der Standortpotenzialstudie, hier z. B.: Ipwegemoor  
 Bemerkungspfeil zu begrenztem Belang (z.B. Wohnhaus)  
 50 m

<b>PRÄAMBEL UND AUSLEGUNG</b>	<p>Aufgrund des § 1 (3) des Baugesetzbuches (BauGB) i. V. m. § 58 des Niedersächsischen Kommunalverfassungsgesetzes (NKoVG) in den jeweils aktuellsten Fassungen, hat der Rat der Gemeinde Rastede in seiner Sitzung am ..... die 83. Änderung des Flächennutzungsplanes - sachlicher Teilflächennutzungsplan (FNP) „Wind“ bestehend aus Planzeichnung, der textlichen Darstellung und Begründung beschlossen.</p> <p>Rastede, ..... (Siegel) ..... Bürgermeister</p>
<b>VERFAHRENSVERMERKE</b>	<p><b>PLANVERFASSER</b></p> <p>Der Entwurf der 83. Änderung des Flächennutzungsplanes - sachlicher Teilflächennutzungsplan (FNP) „Wind“ wurde ausgearbeitet vom Planungsbüro Diekmann • Mosebach und Partner.</p>
<b>AUFSTELLUNGSBESCHLUSS</b>	<p>Der Verwaltungsausschuss der Gemeinde Rastede hat in seiner Sitzung am ..... die Aufstellung der 83. Änderung des Flächennutzungsplanes - sachlicher Teilflächennutzungsplan (FNP) „Wind“ beschlossen. Der Aufstellungsbeschluss ist gem. § 2 (1) BauGB am ..... ortsüblich bekannt gemacht worden.</p> <p>Rastede, ..... Bürgermeister</p>
<b>ÖFFENTLICHE AUSLEGUNG</b>	<p>Der Verwaltungsausschuss der Gemeinde Rastede hat in seiner Sitzung am ..... dem Entwurf der 83. Änderung des Flächennutzungsplanes - sachlicher Teilflächennutzungsplan (FNP) „Wind“ der textlichen Darstellung und der Begründung zugestimmt und seine öffentliche Auslegung gem. § 3 (2) BauGB beschlossen.</p> <p>Ort und Dauer der öffentlichen Auslegung wurden am ..... ortsüblich bekannt gemacht. Der Entwurf der 83. Änderung des Flächennutzungsplanes - sachlicher Teilflächennutzungsplan (FNP) „Wind“ inkl. der textlichen Darstellung und der Begründung haben vom ..... bis zum ..... gem. § 3 (2) BauGB öffentlich ausliegen und waren auf der Internetseite der Stadt einsehbar.</p> <p>Rastede, ..... Bürgermeister</p>
<b>Feststellungsbeschluss</b>	<p>Der Rat der Gemeinde Rastede hat nach Prüfung der Stellungnahmen gem. § 3 (2) BauGB die 83. Änderung des Flächennutzungsplanes - sachlicher Teilflächennutzungsplan (FNP) „Wind“, die textliche Darstellung und die Begründung in seiner Sitzung am ..... beschlossen.</p> <p>Rastede, ..... Bürgermeister</p>
<b>Genehmigung</b>	<p>Die 83. Änderung des Flächennutzungsplanes - sachlicher Teilflächennutzungsplan (FNP) „Wind“ ist mit Verfügung (Az. ....) vom heutigen Tage unter Auflagen / mit Maßgaben / Ausnahme der durch ..... kenntlich gemachten Teile gem. § 6 BauGB genehmigt.</p> <p>Westerstede, ..... Landkreis Ammerland (Genehmigungsbehörde)</p>
<b>Beitriffsbeschluss</b>	<p>Der Rat der Gemeinde Rastede ist den in der Genehmigungsverfügung vom ..... (Az. s.o.) aufgeführten Maßgaben / Auflagen / Ausnahmen in seiner Sitzung am ..... beigetreten. Der betroffenen Öffentlichkeit sowie den berührten Behörden und sonstigen Trägern öffentlicher Belange wurde mit Schreiben vom ..... gem. § 4a (3), Satz 4 BauGB Gelegenheit zur Stellungnahme bis zum ..... gegeben.</p> <p>Ort und Dauer der öffentlichen Auslegung wurden am ..... ortsüblich bekannt gemacht. Die 83. Änderung des Flächennutzungsplanes - sachlicher Teilflächennutzungsplan (FNP) „Wind“, die textliche Darstellung und die Begründung haben wegen der Maßgaben / Auflagen gem. § 4a (3), Satz 1 i. V. m. § 3 (2) BauGB vom ..... bis ..... öffentlich ausliegen.</p> <p>Rastede, ..... Bürgermeister</p>
<b>Bekanntmachung</b>	<p>Die Erteilung der Genehmigung der 83. Änderung des Flächennutzungsplanes - sachlicher Teilflächennutzungsplan (FNP) „Wind“ ist gem. § 6 (5) BauGB am ..... ortsüblich (Homepage, NWZ) bekannt gemacht worden. Die 83. Änderung des Flächennutzungsplanes - sachlicher Teilflächennutzungsplan (FNP) „Wind“ ist damit am ..... wirksam geworden.</p> <p>Rastede, ..... Bürgermeister</p>
<b>Verletzung von Vorschriften</b>	<p>Innerhalb von einem Jahr nach Wirksamwerden der 83. Änderung des Flächennutzungsplanes - sachlicher Teilflächennutzungsplan (FNP) „Wind“ ist die Verletzung von Vorschriften beim Zustandekommen der 83. Änderung des Flächennutzungsplanes - sachlicher Teilflächennutzungsplan (FNP) „Wind“, der textlichen Darstellung und der Begründung nicht geltend gemacht worden.</p> <p>Rastede, ..... Bürgermeister</p>

### Gemeinde Rastede Landkreis Ammerland

83. Änderung des Flächennutzungsplanes - sachlicher Teilflächennutzungsplan (FNP) „Wind“

Übersichtsplan unmaßstäblich  
 WMS TopPlusOpen - Auszug aus den Geobasisdaten des Bundesamtes für Kartographie und Geodäsie (BKG) ©2023

Entwurf 11.09.2023

**Diekmann • Mosebach & Partner**  
 Regionalplanung • Stadt- und Landschaftsplanung • Entwicklungs- und Projektmanagement  
 26180 Rastede · Oldenburger Str. 86 · Tel. (0442) 977930-0 · www.diekmann-mosebach.de