Gemeinde Rastede

Anlage 4 zur Niederschrift Bau/A-0 28.09.20

Dorfentwicklung Rastede Nord - Projekt Nr. 30
"Gestaltung der Ortsdurchfahrt sowie der Ortseingänge"

Flächenbilanz:

Fuß- und Radweg:	ca. 6.600 m²
Straßenverkehrsfläche:	ca. 6.500 m²
Fahrbahn:	ca. 2.900 m²
Fahrbahnmine:	ca. 1.800 m²
Pflanzbeet / Grünfläche:	ca. 3.350 m²
Hochbeet:	ca. 2.550 m
Hecke:	ca. 850 m
Bäume (Anpflanzmaßnahme):	ca. 110

Planzeichenerklärung

- Fahrbahn
- Fahrbahnmine
- Parkfläche
- Grünfläche, Pflanzstreifen
- Fuß- und Radweg
- Hecke
- Baum, Anpflanzmaßnahme
- Baum, Bestand
- Grundstücksverkehrt

Gemeinde Rastede

Landkreis Ammerland

Dorfentwicklung Rastede Nord - Projekt Nr. 30
"Gestaltung der Ortsdurchfahrt sowie der Ortseingänge"

Übersichtsplan unmaßstäblich

Biekmann • Mosebach & Partner
Regionalbüro für Städtebau und Landschaftsplanung · Ortsentwicklungs- und Projektmanagement
Oldenburger Straße 80 · 26180 Rastede · Tel. (04402) 91 16 30 · Fax 91 16 40

27.08.20

Fußgängerzone
Straßen zu Belasten
Hildesheimerstraße Straße L 520
Fußgängerzone
Hildesheimerstraße Straße L 520
Straßen zu Belasten
Hildesheimerstraße Straße L 520
Pflaster Gehweg - wasserdurchlässig
Parken - wasserdurchlässig

Vergleich Stand 2021 zu 2023

Änderungen zum Regelquerschnitt 2021

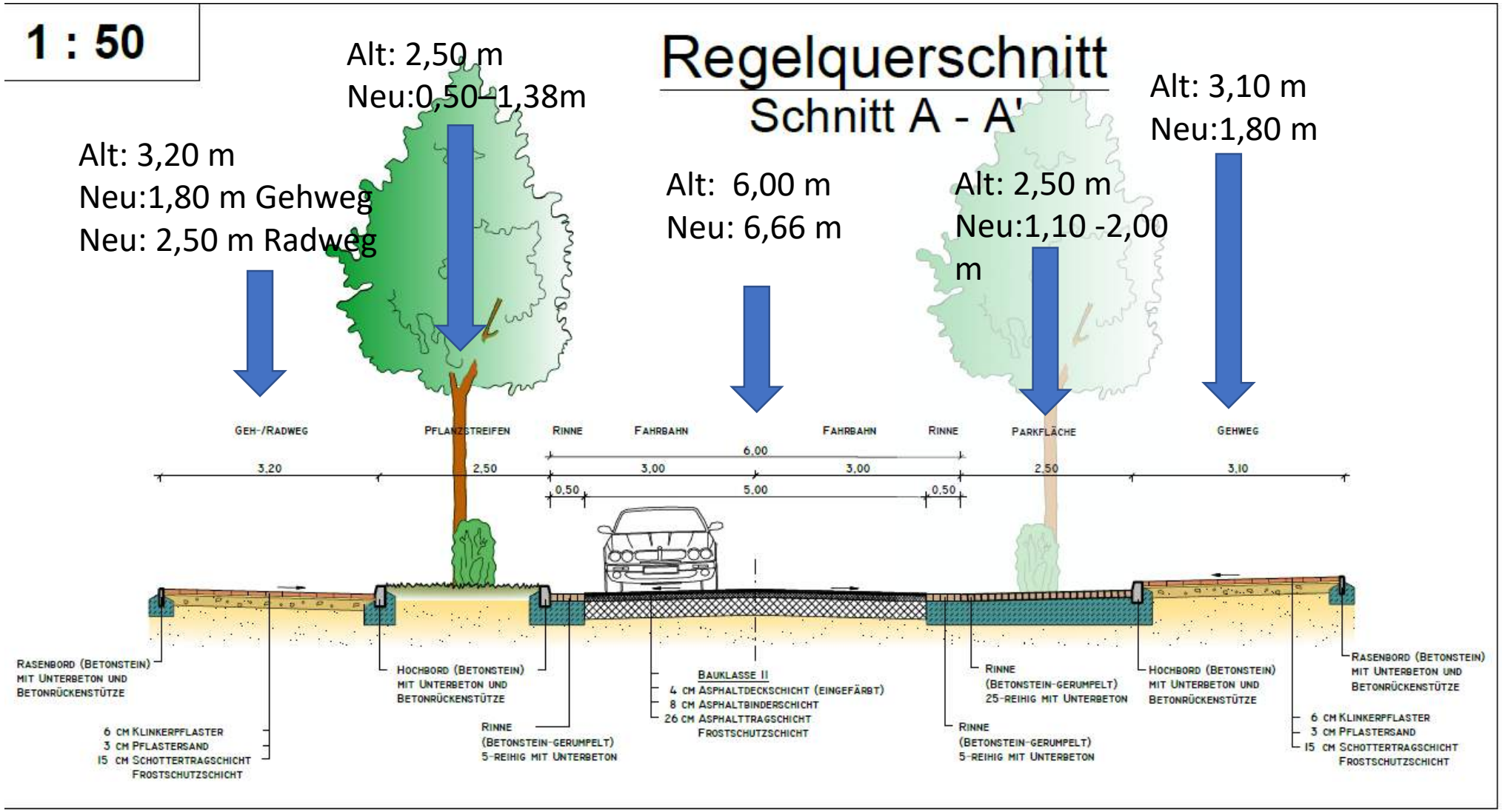

Blau = Änderungen

RESIDENZORT RASTEDE

Vergleich Stand 2021 zu 2023
Änderungen Nord Meenheitsweg 2021

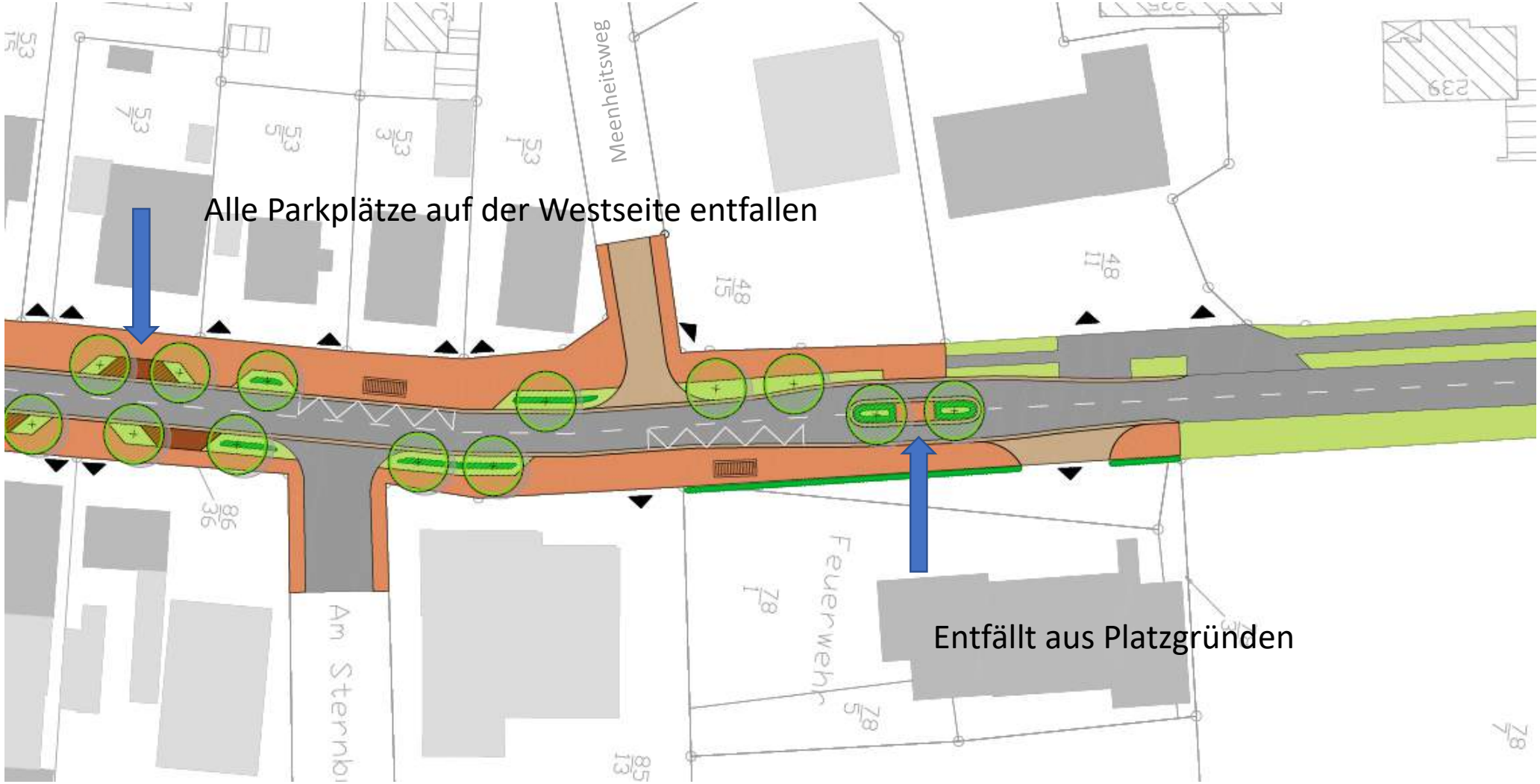

Blau = Änderungen

RESIDENZORT RASTEDE

Vergleich Stand 2021 zu 2023

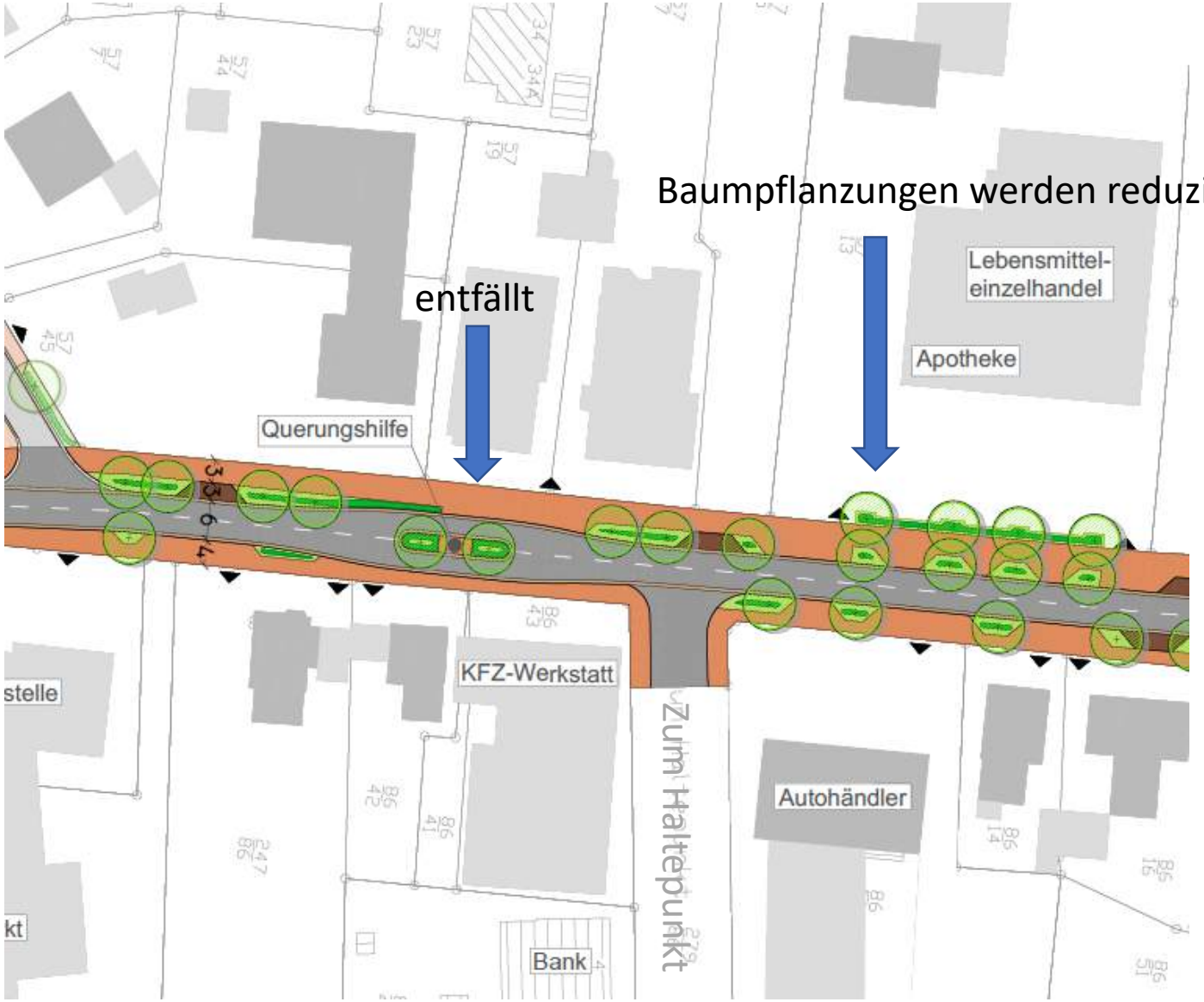

Ortsdurchfahrt Hahn-Lehmden

Blau = Änderungen

RESIDENZORT RASTEDE

Vergleich Stand 2021 zu 2023

Änderungen Stand 2023

Ortsdurchfahrt Hahn-Lehmden

Blau = Änderungen

RESIDENZORT RASTEDE

Vergleich Stand 2021 zu 2023
Änderung 2023

Vergleich Stand 2021 zu 2023
Änderung 2023

Fazit

statt 110 Bäume werden ca. 65 Bäume gepflanzt
die Baumbeete sind teilweise sehr schmal

statt 27 Parkplätze entstehen nur ca. 19 Parkplätze
Parkplätze auf der Westseite können nicht geschaffen werden

statt 3 Querungshilfen bleibt 1 (Bereich Ampel)
-wie bisher- erhalten

Gemeinde Rastede
Der Bürgermeister

B e s c h l u s s v o r l a g e

Vorlage-Nr.: 2023/095

freigegeben am **07.09.2023**

GB 3 **Datum: 06.06.2023**

Sachbearbeiter/in: Lucassen, Franz

Dorfentwicklung Rastede-Nord - Ortsdurchfahrt Hahn-Lehmden

Beratungsfolge:

Status	Datum	Gremium
Ö	18.09.2023	Ausschuss für Gemeindeentwicklung und Bauen
N	03.10.2023	Verwaltungsausschuss

Beschlussvorschlag:

1. Das Projekt „Umgestaltung Ortsdurchfahrt Hahn-Lehmden“ aus dem Dorfentwicklungsplan Rastede-Nord wird nicht weiterverfolgt.

2. Die Verwaltung wird beauftragt, im Zuge von Bauunterhaltungsmaßnahmen in dem zu Ziff. 1 genannten Bereich eine punktuelle Umsetzung von Gestaltungsmaßnahmen in Anlehnung an die Planungsüberlegungen des Dorfentwicklungsplanes Rastede-Nord zu prüfen.