

# Sanierung Quartier „An der Bleiche“

Vorlage 2025/058

Ausschuss für Gemeindeentwicklung und Bauen

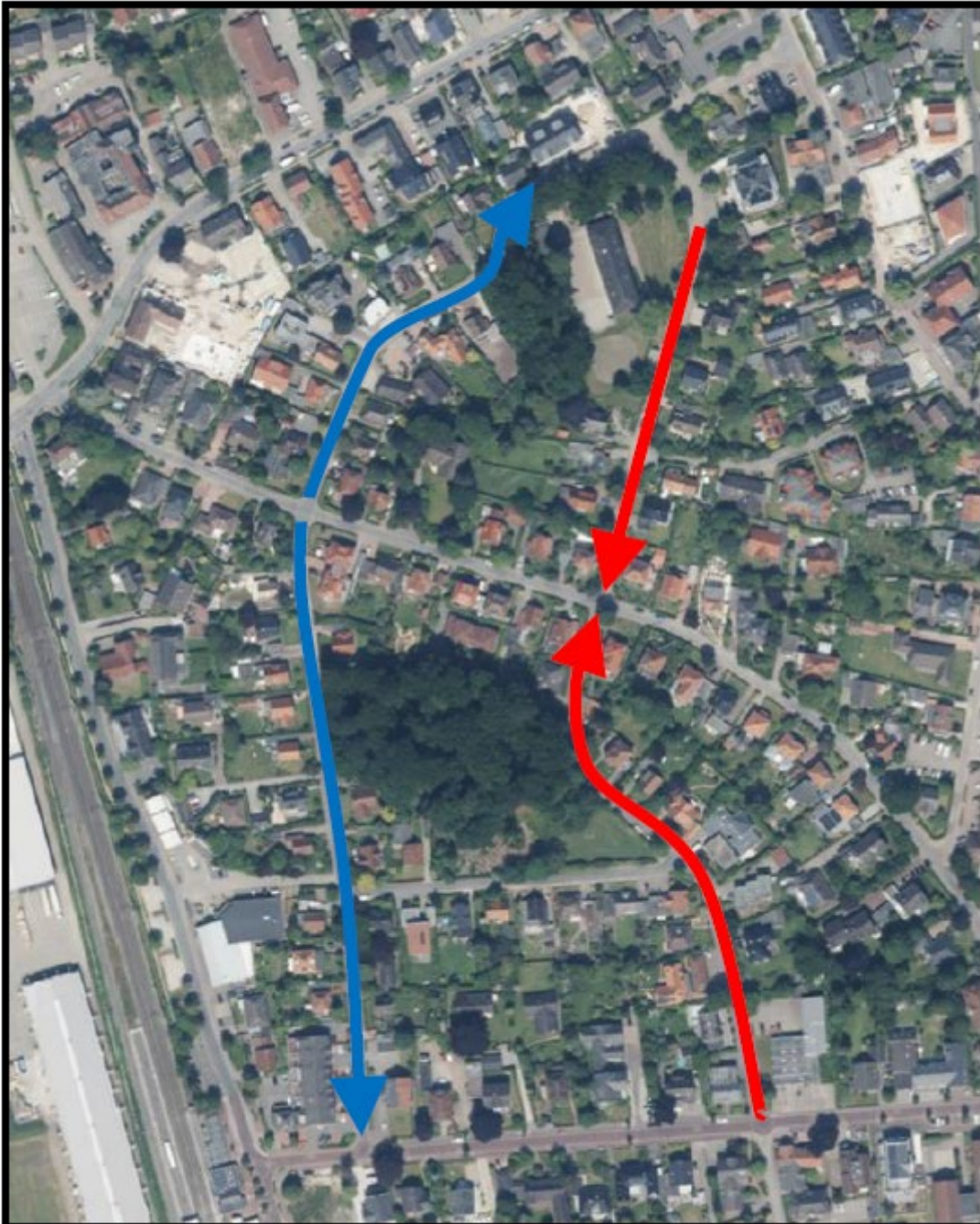
Basis der Vorlage 2025/058 sind:

Beschlüsse zur Vorlage 2024/135

- die Diedrich-Freels-Straße wird saniert
- Beteiligung der Anlieger
- Beteiligung der Träger öffentlicher Belange

## Ergebnis der Beteiligung:

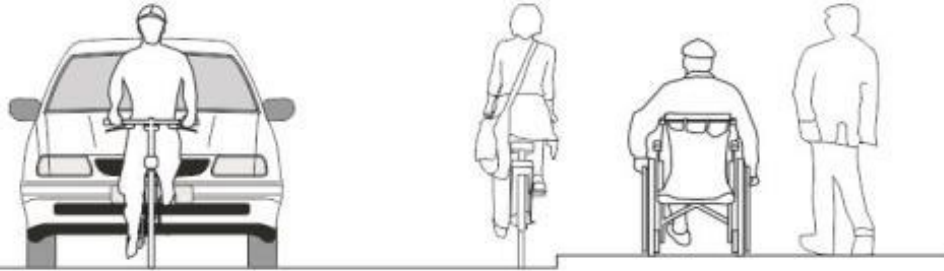
Gegen die Sanierungsarbeiten und die damit verbundene Straßenraumgestaltung im Quartier „An der Bleiche“ bestehen keine Bedenken.



Gestaltung Diedrich-Freels-  
Straße

Lageplan „Richtungen der  
Einbahnstraßen“

# Querschnitt



2,00 m

3,50 m

2,50 m

Seitenstreifen

Fahrbahn

Gehweg

Straßenbegleitgrün  
Ausweistellen  
Parken

## Draufsicht

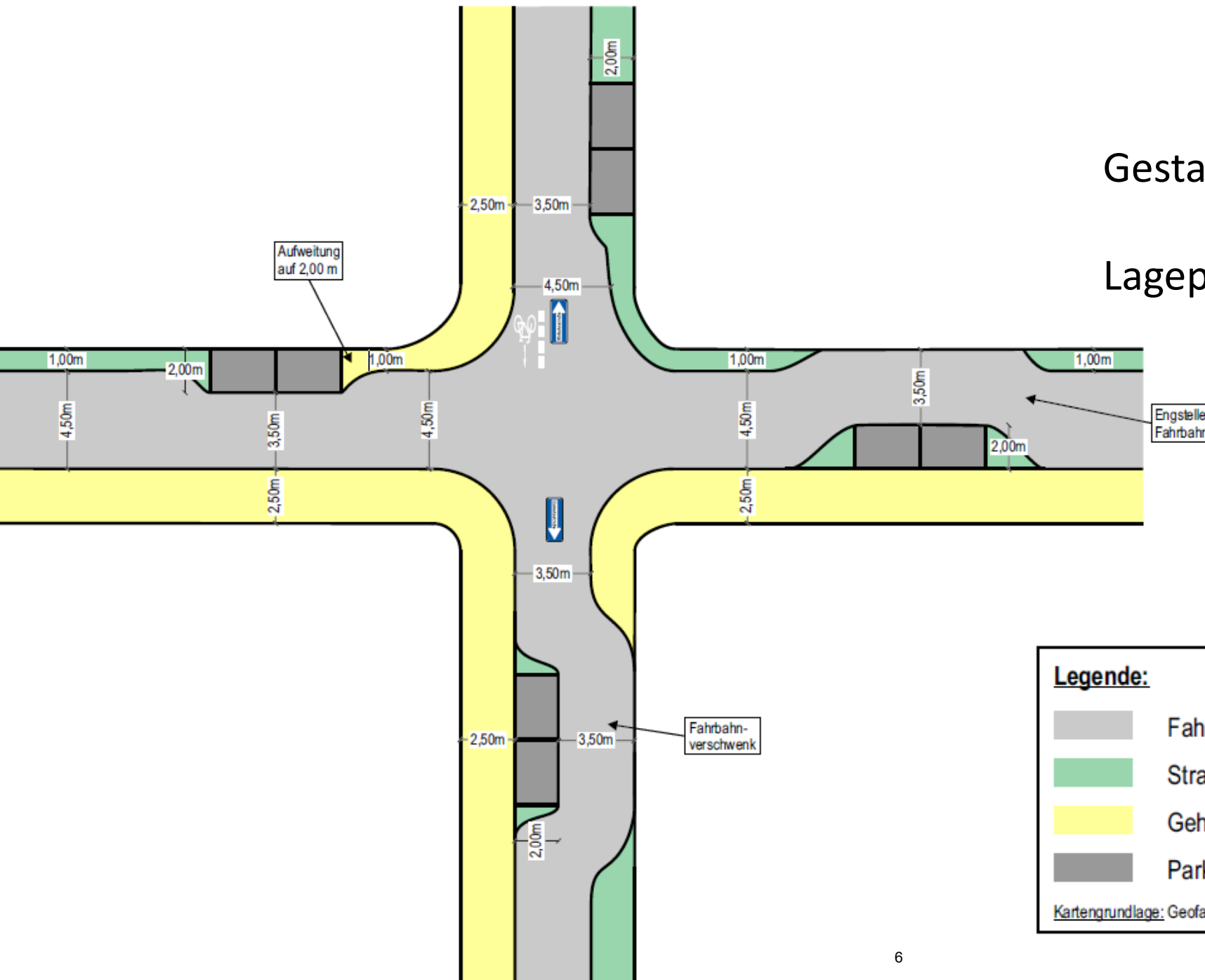


Gestaltung Diedrich-Freels-Straße

Querschnitt

# Gestaltung Diedrich-Freels-Straße

## Lageplan „Grundausstattung“



### Legende:

- Fahrbahn
- Straßenbegleitgrün
- Gehweg
- Parkplätze

Kartengrundlage: Geofachdaten © NLStBV 2022 - Geobasisdaten © LGLN 2023

## Nächste Schritte:

Anfrage und Vergabe der Planung für die  
Diedrich-Freels-Straße

Planung bis zum fertigen Entwurf

Kostenermittlung auf Basis des fertigen Entwurfes

Vorstellung des Entwurfes und der Kostensituation  
Inkl. Beschlussvorschlag + Beratung Haushaltsentwurf 2026

## **Beschlussvorschlag:**

1. Die Verwaltung wird beauftragt, für die Sanierung der Diedrich-Freels-Str. die erforderlichen Kostenermittlungen durchzuführen.
2. Die Festlegung des Umfangs der Sanierung erfolgt im Rahmen der Haushaltsplanberatung für das Haushaltsjahr 2026.