






**Planzeichenerklärung**

 Wohnbaufläche

 Öffentliche Grundfläche  
Zweckbestimmung:  
Regenrückhaltebecken

 Unterirdische Leitung des GCWW

 Richtfunktrassen

 Geltungsbereich der Flur-Änderung

**Hinweis**

Sollten bei den geplanten Bau- und Erdarbeiten u- oder frühgeschichtliche Bodenfunde (das können u.a. sein: Tongefäßscherben, Holzkohleinsammlungen, Schlacken sowie auffällige Bodenverfärbungen u. Steinkonzentrationen, auch geringe Spuren solcher Funde) gemacht werden, sind diese gemäß § 14 Abs. 1 des Nds. Denkmalschutzgesetzes (NDSchG) meldepflichtig und müssen der Bezirksregierung Wieser-Ems, Dez. 406 – Archäologische Denkmalpflege – oder der unteren Denkmalschutzbehörde des Landkreises unverzüglich gemeldet werden. Meldepflichtig ist der Finder, der Leiter der Arbeiten oder der Unternehmer. Bodenfunde und Fundstellen sind nach § 14 Abs. 2 des NDSchG bis zum Abbauf von 4 Werktagen nach der Anzeige unverändert zu lassen, bzw. für ihren Schutz mit Sorge zu tragen, wenn nicht die Denkmalschutzbehörde vorher die Fortsetzung der Arbeit gestattet.

**GEMEINDE RASTEDE**  
Landkreis Ammerland

**24. Änderung des Flächennutzungsplanes**

**20/1 2004**

Datum: 09.10.2004 Maßstab: 1 : 5.000

**MVP Planungsgesellschaft mbH**  
Gesellschaft für städtische Planung und Finanzierung  
Friedenweg 1, 39114 Osterburg  
Tel. 0543371190 Fax 05433719413